САОБРАЋАЈНИ ИНСТИТУТ ЦИП д.о.о.
11000 БЕОГРАД, НЕМАЊИНА 6/IV
тел: 011/3618-134, факс: 011/3618-324, web site: www.sicip.co.rs
CHINA RAILWAY DESIGN CORPORATION
Koste Racine 16b, 11000 Belgrade

2/3.1.8.2.1 НАСЛОВНА СТРАНА

2/3. ПРОЈЕКАТ ДРУМСКИХ САОБРАЋАЈНИЦА

Инвеститор:	„Инфраструктура железнице Србије“ а.д. Немањина 6, Београд
Наручилац:	Конзорцијум фирми: China Railway International Corporation Ltd. (CRIC) China Communication Construction Company Ltd. (CCCC)
Објекат:	Пруга Београд - Суботица државна граница (Келебија), **ДЕОНИЦА ПРУГЕ НОВИ САД - СУБОТИЦА - ДРЖАВНА ГРАНИЦА (КЕЛЕБИЈА),** у Новом Саду, Кисачу, Степановићеву, Змајеву, Врбасу, Ловћенцу, Малом Иђошу, Бачкој Тополи, Жеднику, Наумовићеву и Суботици, К.О. Нови Сад I, К.О. Нови Сад IV, К.О. Кисач, К.О. Руменка, К.О. Степановићево, К.О. Ченеј, К.О. Бачко Добро Поље, К.О. Врбас, К.О. Врбас - град, К.О. Змајево, К.О. Куцура, К.О. Ловћенац, К.О. Мали Иђош, К.О. Фекетић, К.О. Бачка Топола, К.О. Бачка Топола - Град, К.О. Мали Београд, К.О. Биково, К.О. Доњи Град, К.О. Жедник, К.О. Нови Град, К.О. Палић, К.О. Стари Град, на катастарским парцелама према списку приложеном у Главној свесци
Врста техничке документације:	**ПГД-** Пројекат за грађевинску дозволу
Назив и ознака дела пројекта:	**ПРОЈЕКАТ ДРУМСКИХ САОБРАЋАЈНИЦА** **2/3.1.8.2. САОБРАЋАЈНЕ ПОВРШИНЕ У ОКВИРУ ЖЕЛЕЗНИЧКЕ СТАНИЦЕ ЗМАЈЕВО НА КМ 102+538,39 ПРУГЕ**
За грађење / извођење радова:	Реконструкција
Пројектант:	Саобраћајни институт ЦИП, д.о.о. Немањина 6/ IV, Београд 351-02-03602/2020-09
Одговорно лице пројектанта:	Генерални директор: Милутин Игњатовић, дипл.инж.
Потпис:	Milutin Ignjatović 226692666-01 04943710139 Digitally signed by Milutin Ignjatović 226692666-0104943710139 Date: 2021.07.27 09:18:16 +02'00'
Одговорни пројектант:	Лидија Христов, дипл.инж.грађ.
Број лиценце:	лиценца бр. 315 J554 10
Потпис:	Lidija Hristov 1692076669-2906977715004 Digitally signed by Lidija Hristov 1692076669-2906977715004 Date: 2021.07.26 17:00:23 +02'00'
Број дела пројекта:	2020-250-САО-2/3.1.8.2.
Место и датум:	Београд, април 2021.

CeS.TRA

ТЕХНИЧКА КОНТРОЛА ПРОЈЕКТА ЗА ГРАЂЕВИНСКУ ДОЗВОЛУ

2/3.1.8.2 САОБРАЋАЈНЕ ПОВРШИНЕ У ОКВИРУ ЖЕЛЕЗНИЧКЕ СТАНИЦЕ ЗМАЈЕВО НА КМ 102+538,39 ПРУГЕ

Објекта: Пруга Београд - Суботица - државна граница (Келебија), **ДЕОНИЦА ПРУГЕ НОВИ САД - СУБОТИЦА - ДРЖАВНА ГРАНИЦА (КЕЛЕБИЈА)**, у Новом Саду, Кисачу, Степановићеву, Змајеву, Врбасу, Ловћенцу, Малом Иђошу, Бачкој Тополи, Жеднику, Наумовићеву и Суботици, К.О. Нови Сад I, К.О. Нови Сад IV, К.О. Кисач, К.О. Руменка, К.О. Степановићево, К.О. Ченеј, К.О. Бачко Добро Поље, К.О. Врбас, К.О. Врбас - град, К.О. Змајево, К.О. Куцура, К.О. Ловћенац, К.О. Мали Иђош, К.О. Фекетић, К.О. Бачка Топола, К.О. Бачка Топола - Град, К.О. Мали Београд, К.О. Биково, К.О. Доњи Град, К.О. Жедник, К.О. Нови Град, К.О. Палић, К.О. Стари Град, на катастарским парцелама према списку приложеном у Главној свесци, на основу Закона о планирању и изградњи („Службени гласник РС” бр. 72/09, 81/09 – исправка, 64/10 – одлука УС, 24/11, 121/12, 42/13 – одлука УС, 50/13 – одлука УС, 98/13 – одлука УС, 132/14, 145/14, 83/18, 31/19, 37/19 - др. Закон, 9/20 и 52/21) и одредби Правилника о садржини, начину и поступку израде и начину вршења контроле техничке документације према класи и намени објеката (“Службени гласник РС”, бр. 73/2019), извршена је техничка контрола предметне документације, од стране предузећа CESTRA d.o.o. Београд.

ПРОЈЕКАТ СЕ ПРИХВАТА

Вршилац техничке контроле: CESTRA d.o.o,
Макензијева 57, Београд

Број лиценце: 351-02-03374/2020-09 од 18.03.2021.

Одговорно лице/Заступник: Директор:
Драган Милић, дипл.грађ.инж.

Потпис:

Dragan Milić
Digitally signed by Dragan Milić
Date: 2021.07.28 11:26:44 +01'00'

Вршилац техничке контроле: Јасна Стојиљковић-Милић, дипл.грађ.инж.
Број лиценце: 312 G369 08

Потпис:

Jasna Stojiljković-Milić
Digitally signed by Jasna Stojiljković-Milić
Date: 2021.07.28 11:27:20 +01'00'

Број техничке документације: A10312-61/21

Место и датум: Београд, 2021.

2/3.1.8.2.2 САДРЖАЈ ПРОЈЕКТА САОБРАЋАЈНЕ ПОВРШИНЕ У ОКВИРУ ЖЕЛЕЗНИЧКЕ СТАНИЦЕ ЗМАЈЕВО НА КМ 102+538,39 ПРУГЕ

2/3.1.8.2.1	НАСЛОВНА СТРАНА		
2/3.1.8.2.2	САДРЖАЈ ПРОЈЕКТА САОБРАЋАЈНИЦА		
2/3.1.8.2.3	РЕШЕЊЕ О ОДРЕЂИВАЊУ ОДГОВОРНОГ ПРОЈЕКТАНТА ПРОЈЕКТА САОБРАЋАЈНИЦА		
2/3.1.8.2.4	ИЗЈАВА ОДГОВОРНОГ ПРОЈЕКТАНТА ПРОЈЕКТА САОБРАЋАЈНИЦА		
2/3.1.8.2.5	ТЕКСТУАЛНА ДОКУМЕНТАЦИЈА		
2/3.1.8.2.6	ПРОРАЧУН КОЛОВОЗНЕ КОНСТРУКЦИЈЕ		
2/3.1.8.2.7	НУМЕРИЧКА ДОКУМЕНТАЦИЈА		
2/3.1.8.2.8	ГРАФИЧКА ДОКУМЕНТАЦИЈА		
	Ц01	- Прегледна карта	
	Приступни пут стубу ГСМ-Р на км 102+481,53 пруге		
	Ц02	- Ситуациони план, нормални попречни профил и уздужни профил	1:500
	Ц03	- Попречни профили	1:100
	Ц04	- Нивелациони план и план обележавања	1:500
	Паркинг Змајево на км 102+672,28 пруге		
	Ц05	- Ситуациони план, нормални попречни профил и уздужни профил	1:500
	Ц06	- Попречни профили	1:100
	Ц07	- Нивелациони план и план обележавања	1:500
	Приступни пут објекту ПСН Змајево на км 102+727,54 пруге		
	Ц08	- Ситуациони план, нормални попречни профил и уздужни профил	1:500
	Ц09	- Попречни профили	1:100
	Ц10	- Нивелациони план и план обележавања	1:500

2/3.1.8.2.3. РЕШЕЊЕ О ОДРЕЂИВАЊУ ОДГОВОРНОГ ПРОЈЕКТАНТА

На основу Члана 128, Закона о планирању и изградњи ("Службени гласник РС", бр. 72/09, 81/09-исправка, 64/10- одлука УС, 24/11, 121/12, 42/13-одлука УС, 50/13-одлука УС, 98/13-одлука УС, 132/14, 145/14, 83/2018, 31/2019, 37/2019 - др.закон и 9/2020) и одредби Правилника о садржини, начину и поступку израде и начину вршења контроле техничке документације према класи и намени објеката ("Службени гласник РС", бр. 73/2019) као:

О Д Г О В О Р Н И П Р О Ј Е К Т А Н Т

за израду **ПРОЈЕКТА ДРУМСКИХ САОБРАЋАЈНИЦА - 2/3.1.8.2. САОБРАЋАЈНЕ ПОВРШИНЕ У ОКВИРУ ЖЕЛЕЗНИЧКЕ СТАНИЦЕ ЗМАЈЕВО НА КМ 102+538,39 ПРУГЕ**, који је део ПГД - Пројекта за грађевинску дозволу за изградњу пруге Београд - Суботица државна граница (Келебија), **ДЕОНИЦА ПРУГЕ НОВИ САД - СУБОТИЦА - ДРЖАВНА ГРАНИЦА (КЕЛЕБИЈА)**, у Новом Саду, Кисачу, Степановићеву, Змајеву, Врбасу, Ловћенцу, Малом Иђошу, Бачкој Тополи, Жеднику, Наумовићеву и Суботици, К.О. Нови Сад I, К.О. Нови Сад IV, К.О. Кисач, К.О. Руменка, К.О. Степановићево, К.О. Ченеј, К.О. Бачко Добро Поље, К.О. Врбас, К.О. Врбас - град, К.О. Змајево, К.О. Куцура, К.О. Ловћенац, К.О. Мали Иђош, К.О. Фекетић, К.О. Бачка Топола, К.О. Бачка Топола - Град, К.О. Мали Београд, К.О. Биково, К.О. Доњи Град, К.О. Жедник, К.О. Нови Град, К.О. Палић, К.О. Стари Град, на катастарским парцелама према списку приложеном у Главној свесци, одређује се:

Лидија Христов, дипл.инж.грађ. _____ 315 J554 10

Пројектант:	САОБРАЋАЈНИ ИНСТИТУТ ЦИП д.о.о., Београд Немањина 6/IV
Одговорно лице/заступник:	Генерални директор: Милутин Игњатовић, дипл.инж.
Потпис:	
Број техничке документације:	2020 - 250-САО-2/3.1.8.2
Место и датум:	Београд, април 2021.год.

2/3.1.8.2.4 ИЗЈАВА ОДГОВОРНОГ ПРОЈЕКТАНТА

Одговорни пројектант **ПРОЈЕКТА ДРУМСКИХ САОБРАЋАЈНИЦА - 2/3.1.8.2. САОБРАЋАЈНЕ ПОВРШИНЕ У ОКВИРУ ЖЕЛЕЗНИЧКЕ СТАНИЦЕ ЗМАЈЕВО НА КМ 102+538,39 ПРУГЕ**, који је део ПГД - Пројекта за грађевинску дозволу за изградњу пруге Београд - Суботица државна граница (Келебија), **ДЕОНИЦА ПРУГЕ НОВИ САД - СУБОТИЦА - ДРЖАВНА ГРАНИЦА (КЕЛЕБИЈА)**, у Новом Саду, Кисачу, Степановићеву, Змајеву, Врбасу, Ловћенцу, Малом Иђошу, Бачкој Тополи, Жеднику, Наумовићеву и Суботици, К.О. Нови Сад I, К.О. Нови Сад IV, К.О. Кисач, К.О. Руменка, К.О. Степановићево, К.О. Ченеј, К.О. Бачко Добро Поље, К.О. Врбас, К.О. Врбас - град, К.О. Змајево, К.О. Куцура, К.О. Ловћенац, К.О. Мали Иђош, К.О. Фекетић, К.О. Бачка Топола, К.О. Бачка Топола - Град, К.О. Мали Београд, К.О. Биково, К.О. Доњи Град, К.О. Жедник, К.О. Нови Град, К.О. Палић, К.О. Стари Град, на катастарским парцелама према списку приложеном у Главној свесци:

Лидија Христов, дипл.инж.грађ.

И З Ј А В Љ У Ј Е М

1. да је пројекат у свему у складу са издатим Локацијским условима:

-бр. ROP-MSGI-28188-LOCH-4/2020, Заводни број: 350-02-00031/2020-14 од 06.04.2020,

-бр. ROP-MSGI-28188-LOCH-4/2020, Заводни број: 350-02-00031/2020-14 од 07.04.2020 – Решење о исправци грешке,

-бр. ROP-MSGI-7141-LOC-1/2020, Заводни број: 350-02-00109/2020-14 од 08.05.2020,

-бр. ROP-MSGI-931-LOC-3/2020, Заводни број: 350-02-00192/2020-14 од 29.05.2020;

2. да је пројекат израђен у складу са Законом о планирању и изградњи, прописима, стандардима и нормативима из области изградње објеката и правилима струке;

3. да је пројекат у свему у складу са начинима за обезбеђење испуњења основних захтева за објекат прописаних елаборатима и студијама.

Одговорни пројектант (ПГД):	Лидија Христов, дипл.инж.грађ.
Број лиценце:	315 J554 10
Потпис:	Hristov Lidija
Број техничке документације:	2020 - 250-САО-2/3.1.8.2
Место и датум:	Београд, април 2021.год.

2/3.1.8.2.5 ТЕКСТУАЛНА ДОКУМЕНТАЦИЈА

ТЕХНИЧКИ ОПИС

ОПШТИ ПОДАЦИ О ПРОЈЕКТУ

Деоница Нови Сад - Суботица - Државна граница (Келебија) је деоница магистралне пруге Е85 (Београд) – Стара Пазова-Нови Сад-Суботица-државна граница-(Kelebia).

Као један од приоритета развоја железничке инфрастуктуре је реконструкција, санација, изградња и модернизација постојеће пруге. Ова пруга има велики унутрашњи и међународни значај за путнички и теретни саобраћај.

Постојећа пруга Београд - Будимпешта је једноколосечна, дужине 350 km (184 km кроз Србију и 166 km кроз Мађарску). Време путовања возом од Београда до Будимпеште, због лошег стања пруге, стално се повећава и данас износи преко 8 сати, а комерцијална брзина око 40 km/h.

Циљ модернизације железничке везе Београд - Будимпешта је да се реконструкцијом постојеће једноколосечне пруге и изградњом другог колосека формира савремена двоколосечна пруга "високе перформансе" за мешовити (путнички и теретни) саобраћај и брзину до 200 km/h.

Модернизована пруга треба да омогући комерцијалну брзину од 130 km/h најбржих путничких возова, која ће време путовања између Београда и Будимпеште скратити на мање од 3.00 часа. Поред брзине, савремена двоколосечна пруга треба да омогући висок ниво безбедности, капацитета и комфора у превозу путника и робе. То ће значајно допринети конкурентској способности железнице у односу на друге видове транспорта, омогућити рационалну прерасподелу саобраћаја и повећати ниво еколошке заштите.

За потребе Инвеститора пројектован је приступни пут стубу ГСМ-Р на км 102+481,53 пруге, паркинг Змајево на км 102+672,28 пруге и приступни пут објекту ПСН Змајево на км 102+727,54 пруге, који су приказани кроз ову свеску.

ПОДЛОГЕ ЗА ПРОЈЕКТОВАЊЕ

Пројекат је урађен на основу следећих подлога:

- Пројектног задатка Инвеститора
- Постојеће техничке документације железничке пруге Београд - Суботица државна граница (Келебија), деоница пруге Нови сад - Суботица - државна гранива (Келебија)
- Геодетске подлоге
- Геотехничког елабората
- Важеће законске регулативе, прописа и правилника

ТЕХНИЧКО РЕШЕЊЕ

Овим техничким решењем дефинисане су три саобраћајне површине:

- приступни пут стубу ГСМ-Р на км 102+481,53 пруге,
- паркинг Змајево на км 102+672,28 пруге и
- приступни пут објекту ПСН Змајево на км 102+727,54 пруге.

којима се омогућава колски прилаз до објеката.

Приступни пут стубу ГСМ-Р на км 102+481,53 пруге - Пројектовани приступни пут омогућава прилаз, службеним возилима, од улице Радивоја Домановића до новопројектованог стуба ГСМ-Р који је обрађен кроз посебан пројекат у оквиру ове техничке документације. ГСМ-Р стуб је позициониран јужно уз саму зграду СС и ТК у Змајеву која se реконструише.

Дужина пројектованог приступног пута износи 18m, док је усвојена ширина од 4,0м.

На месту прикључка на постојећу улицу Радивоја Домановића пројектоване су лепезе радијуса R=7,0m.

Дуж новопројектованог приступа, на страни ка станичној згради пројектовани су ивичњаци 18/24 са надвишењем од 12cm. Док је дуж друге ивице саобраћајнице пројектована банкина ширине 1,0м у нагибу од 6%.

У нивелационом смислу нивелета предметне саобраћајнице је условљена нивелацијом постојеће улице и котом ГСМ-Р стуба.

Паркинг Змајево на км 102+672,28 пруге - Уз постојећу улицу Радивоја Домановића код новопројектованог подходника за пешаке, пројектован је паркинг са 5 паркинг места од којих је 1 паркинг место предвиђено за инвалиде и има димензије 3,70 x 5,0m.

Ширина постојеће улице у зони пројектованог паргинга је променљива и износи од 3,80м - 3,98м. У зони пројектованог паркинга постојећа улица је проширена за 1,70м. како би се омогућило лакше маневрисање приликом паркирања возила. Овим пројектованим решењем се задовољава мин ширина од 5,5м која је дефинисана правилником као мин ширина саобраћајнице код управног паркирања.

Попречни нагиб паркинга је окренут ка постојећој саобраћајници од 2,0%.

Целом дужином паркинга је пројектована пешачка стаза ширине 1.60m на коју се наставља пешачка стаза ширине 2,0м којом је омогућен прилаз ка подходнику и перонима.

Између паркинга и проширене саобраћајнице пројектовани су бетонски ивичњаци 24/18 са надвишењем од 6цм. Паркинг је оивичен ивичњаком 18/24 са надвишењем од 12цм. Ширина банкине износи 1,0м у паду од 6%.

Приступни пут објекту ПСН Змајево - за портребе постројења за секционисање са неутралним водом (ПСН) у Змајеву пројектован је прилаз до самог објекта. Објекат није запоседнут радним местима.

Прилаз до самог објекта је омогућен само теренским екипама које раде на одржавању и оправкама на објекту.

Новопројектовани приступни пут има функцију колског прилаза од улице Радоје Домановић до самог објекта.

Нивелационо решење произашло је из ситуације на терену и границе интервенције, а у складу са планираним садржајем.

Приступни пут испред објекта димензионисан је у складу са кривом трагова.

Дужина новопројектованог приступног пута износи 13,3м, док је његова ширина 12,0м.

Приступни пут је пројектован у попречном нагибу од 1%.

Атмосферска вода са саобраћајних површина се слободно излива преко банкине низ косину у околни терен, а на делу код паркинга вода се прикупља уз ивичњак и излива на постојећу саобраћајницу.

КОЛОВОЗНА КОНСТРУКЦИЈА

Коловозна конструкција на саобраћајницама које су обрађени у овој свесци усвојена је флексибилна коловозна конструкција.

Коловозна конструкција која је усвојена на приступном путу за стуб ГСМ-Р на км 102+481,53 пруге:



4 cm	Асфалт-бетон АБ 11, Бит 50/70
6 cm	Битуменизирани носећи слој БНС 22 сА, Бит 50/70
20 cm	Дробљени камени агрегат 0/31mm
20 cm	Дробљени камени агрегат 0/63mm

Коловозна конструкција која је усвојена на паркингу Змајево на км 102+672,28 пруге:



4 cm	Асфалт-бетон АБ 11, Бит 50/70
6 cm	Битуменизирани носећи слој БНС 22 сА, Бит 50/70
20 cm	Дробљени камени агрегат 0/31mm
20 cm	Дробљени камени агрегат 0/63mm

Коловозна конструкција која је усвојена на приступном путу за објекат ПСН Змајево на км 102+727,54 пруге:



4 cm	Асфалт-бетон АБ 11, Бит 50/70
6 cm	Битуменизирани носећи слој БНС 22 сА, Бит 50/70
20 cm	Дробљени камени агрегат 0/31mm
20 cm	Дробљени камени агрегат 0/63mm

Коловозна конструкција која је усвојена на пешачкој стази

4 cm	Асфалт-бетон АБ 11, Бит 50/70
12 cm	Цемент бетон Ц12/15 (МБ15) d=12cm
20 cm	Дробљени камени агрегат 0/31mm

Детаљни прорачун и решење усвојене коловозне конструкције дати су оквиру посебног поглавља 2/3.1.8.2.6 - ПРОРАЧУН КОЛОВОЗНЕ КОНСТРУКЦИЈЕ, који је у наставку ове техничке документације.

За ниво ПГД-а урађен је предмер и педрачун радова по позицијама. Предмер радова се састоји из појединачних предмера и збирног предмера са предрачуном и рекапитулацијом свих радова. Део количина је израчунат са попречних профила и у прилозима су дате доказнице материјала, а део количина је срачунат планиметрисањем из ситуационог плана.

Београд, април 2021. године

Одговорни пројектант:

Христов Лидија

Лидија Христов, дипл. инж. грађ.

2/3.1.8.2.6 ПРОРАЧУН КОЛОВОЗНЕ КОНСТРУКЦИЈЕ

ДИМЕНЗИОНИСАЊЕ КОЛОВОЗНЕ КОНСТРУКЦИЈЕ

1. Анализа утицајних параметара – саобраћајно оптерећење

На основу података о типу и предвиђеној фреквенцији возила која ће саобраћати предметном приступном саобраћајницом за задовољење потреба објекта чија изградња је условила и изградњу приступне саобраћајнице, нова флексибилна коловозна конструкција, димензионисана је за лако саобраћајно оптерећење. Усвојено саобраћајно оптерећење у пројектном периоду од 20 година износи:

Пројектни период 20 година ESO = 300.000 ст.ос. од 80kN

2. Карактеристике материјала у слојевима коловозне конструкције

- Постељица

Пројектним решењем је предвиђена израда постељичног слоја од невезаног дробљеног или природног каменог материјала, при чему је као улазни параметар за димензионисање коловозне конструкције усвојена пројектна вредност Калифорнијског индекса носивости постељице CBR = 5%. Ова вредност калифорнијског индекса носивости одговара изради постељичног слоја од песка и усвојена је на основу познавања физичко-механичких карактеристика и познатих параметара носивости песка. У случају примене неког другог материјала, нпр. шљунак или дробљени камени агрегат 0/100mm, прорачуном усвојена коловозна конструкција је на страни сигурности.

За модул реакције постељице од песка усвојена је трајна вредност Mr = E_{v2} = 50 MPa, што одговара вредности CBR = 5 %.

При контроли градње потребно је постићи E_{v2} = 60 MPa, како би трајна вредност повратног модула постељице била трајна и одржива.

- Доњи носећи слојеви од невезаног материјала

Доњи носећи слојеви коловозне конструкције изводе се од невезаног дробљеног каменог материјала:

- слој сепарисаног дробљеног камена 0/63 mm у дебљини од d=20cm,
- слој сепарисаног дробљеног камена 0/31.5 mm у дебљини од d=20cm.

Вредност Калифорнијског индекса носивости CBR слоја од дробљеног агрегата треба да је CBR ≥ 80 %, а коефицијент замене a = 0,14.

Модули еластичности ових слојева одређени су на основу повратног модула постељице Mr (MPa) и дебљине слојева d (mm):

$E_{дк1}$ = 0,2 x $d^{0,45}$ x Mr= 0,2 x $200^{0,45}$ x 50 = 108,51 MPa усв.$E_{дк1}$ = 110 MPa

$E_{дк2}$ = 0,2 x $d^{0,45}$ x $E_{дк1}$ = 0,2 x $200^{0,45}$ x 110 = 238,72 MPa усв.$E_{дк2}$ = 240 MPa

Вредност Поасоновог коефицијента за оба слоја је ν = 0,35.

При контроли квалитета извођења радова на површини слоја дробљеног каменог агрегата ДК 0/63 потребно је постићи носивост изражену преко вредности модула деформације од E_{v2} ≥ 100 MPa, E_{v2}/E_{v1}≤ 2.2, при степену збијености D_{pr} ≥ 100 %.

При контроли квалитета извођења радова на површини слоја дробљеног каменог агрегата ДК 0/31,5 испод везаних – асфалтних слојева, потребно је постићи вредност модула деформације $E_{v2} \geq 130$ MPa, $E_{v2}/E_{v1} \leq 2.2$, при степену збијености $D_{pr} \geq 100$ %.

- Битуменом везани материјали у горњој подлози и застору

За флексибилну коловозну конструкцију усвојен је застор од асфалт бетона АБ 11 (Бит 50/70) у дебљини од 4 cm, битуменизирани носећи слој БНС 22сА (Бит 50/70) дебљине 6 cm.

Табела 2.1 Модули крутости асфалтних слојева коловозне конструкције

Мешавина	Температура слоја [^{0}C]	Својства битумена	Модул крутости битумена	Запреминско учешће компоненти у асфалтној мешавини	Модул крутости мешавине за V=30km/h (t=0.033s)
АБ 11	21,8	Pen25=39	26,98 MPa	Vb=12,47 %	4390 MPa
		Tpk=56.4		Va=82,53 %	
		PI=-0.29		Vv=5.00 %	
БНС 22 сА	21,0	Pen25=39	30,65 MPa	Vb=8,94 %	6340 MPa
		Tpk=56.4		Va=85,06 %	
		PI=-0.29		Vv=6,00 %	

3. Поступак димензионисања нове флексибилне коловозне конструкције

Димензионисање флексибилне коловозне конструкције засновано је на претходном дефинисању механичких карактеристика материјала који се користе у појединим слојевима коловозне конструкције и на налажењу оптималних димензија слојева коловозне конструкције.

Димензионисање коловозне конструкције извршено је у II фазе. Прво су одређене прелиминарне димензије коловозне конструкције применом стандарда SRPS U.C4.015, а затим је извршена провера добијене конструкције преко напонско - деформацијске анализе применом програмског пакета “SHELL“ модул "BISAR" и утврђен је реалан век трајања предложеног решења с обзиром на вредности критичних дилатација у коловозној конструкцији.

Одређивање димензија нове флексибилне коловозне конструкције
применом методе SRPS U.C4.015

Улазни параметри за одређивање прелиминарних димензија коловозне конструкције су:

– пројектни период димензионисања n = 20 година

– пројектна вредност Калифорнијског индекса носивости тла CBR = 5%

– меродавно еквивалентно саобраћајно оптерећење ECO = $3{,}0 \times 10^5$ ст.осовина од 80 kN;

– почетни индекс возне способности коловоза PSI = 4,2;

– индекс возне способности на крају експлоатационог века коловоза од 20 година је PSI = 2,5;

– пад индекса возне способности коловоза од дејства саобраћаја ΔPSI = 1,7;

– нема пада индекса возне способности коловоза због дејства мраза;

– нема пада индекса возне способности коловоза због бубрења доњег строја;

–укупно стандардно одступање So = 0,4;

–поузданост R = 95 %.

Потребна носивост коловозне конструкције за ове параметре је SN = 7,60 cm.

За израду застора усваја се мешавина АБ 11 Бит 50/70 у дебљини d = 4 cm са коефицијентом замене a_1 = 0.42. Горња подлога ће се изводити у једном слоју, од БНС 22сА Бит 50/70 у дебљини 6 cm, са коефицијентом замене a_2 = 0.38. Коефицијенти замене су преузети из смерница "Приручник за пројектовање путева у Р. Србији" - Ј.П. Путеви Србије из 2012. године.

Укупна носивост битуменом везаних слојева је:

$$SN = 4,0 \times 0,42 + 6 \times 0,38 = 3,96 \text{ cm}$$

Доња подлога биће урађена у два слоја. Горњи слој биће урађен од невезаног сепарисаног агрегата 0/31.5 mm у дебљини од 20 cm за који је усвојен коефицијент замене a_4 = 0.14. Доњи слој биће урађен од сепарисаног дробљеног каменог агрегата 0/63mm у дебљини од 20 cm за који је усвојен коефицијент замене a_4 = 0.14.

Укупна носивост невезаних слојева је:

$$SN = 20 \times 0,14 + 20 \times 0,14 = 5,60 \text{ cm}$$

Укупна носивост пројектоване коловозне конструкције је:

$$SN = 3,96 + 5,60 = 9,56 \text{ cm}$$

што је веће од захтеване носивости SN = 7,60 cm.

Пројектована коловозна конструкција:



4 cm	Асфалт-бетон АБ 11, Бит 50/70
6 cm	Битуменизирани носећи слој БНС 22 сА, Бит 50/70
20 cm	Дробљени камени агрегат 0/31mm
20 cm	Дробљени камени агрегат 0/63mm

<u>Напонско деформацијска анализа коловозне конструкције - структурна анализа</u>

Напонско - деформацијска анализа прелиминарног решења, дефинисаног по SRPS U.C4.015, биће извршена са циљем да се кроз механички симулациони модел потврди прелиминарно решење и утврде показатељи понашања пројектоване коловозне конструкције у току експлоатационог периода од 20 година.

Анализа обухвата:

- параметризацију симулационог механичког модела,
- прорачун напона и релативних еластичних деформација у слојевима,
- прогнозу трајности са аспекта замора меродавног асфалтног слоја и деформације постељице под поновљеним саобраћајним оптерећењем.

Вредност модула крутости битумена, као и вредности модула крутости асфалтних мешавина АБ 11 и БНС 22сА износе:

- АБ 11, Бит 50/70 $E_{АБ}$ = 4390 MPa
- БНС 22сА, Бит 50/70 $E_{БНС22}$ = 6340 MPa

Параметризација симулационог механичког модела

У оквиру структурне анализе, а за потребе прорачуна напона, деформација и угиба, коловозна конструкција је представљена вишеслојним еластичним системом (као симулационим механичким моделом), на чијој површини делује оптерећење дуплог точка (сила Рт=2x20kN; полупречник једне кружне површине a = 10,5 cm; размак центара кружних површина L=31,5 cm; контактно вертикално оптерећење по свакој кружној површини q=0,6 MPa), стандардне осовине (силе P_O=80 kN).

Рачунска шема флексибилне коловозне конструкције приказана је на слици 3.1.

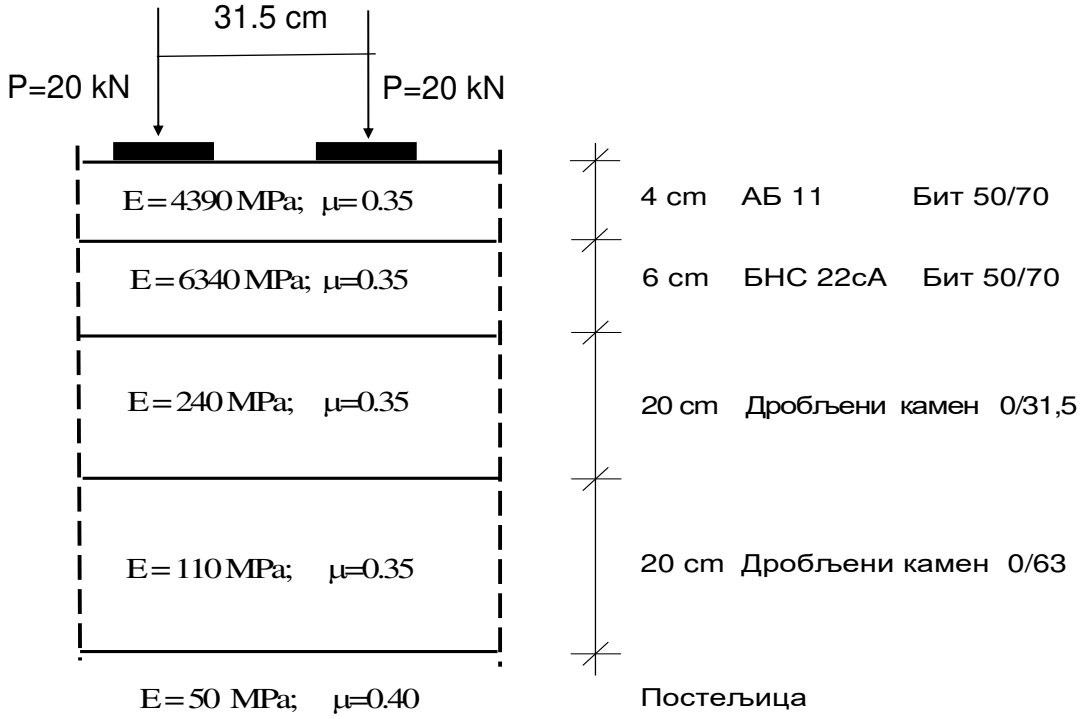

Слика 3.1. Прорачунски модел коловозне конструкције

Прорачун напона и релативних еластичних деформација у слојевима

Димензионисање флексибилне коловозне конструкције извршено је по методи Shell-а (применом програма "BISAR")[1].

Прорачуном се добијају следеће вредности критичних дилатација за оптерећење од стандардне осовине:

- дилатација затезања на дну битуменом везаних слојева

$$\varepsilon_t = 196 \times 10^{-6} \text{ (m/m)}$$

[1] Shell Pavement Design Manual, Shell International Petroleum Company Ltd, London, 1978.

- дилатација притиска на површини постељице

$$\varepsilon_v = 466 \times 10^{-6} \text{ (m/m)}$$

Анализа коловозне конструкције са аспекта замора - критеријуми за димензионисање

Основни критеријуми за димензионисање су:

1. Хоризонтална дилатација на затезање на дну битуменом везаних слојева ε_t. Прекорачење ε_t изазива пукотине у битуменом везаним слојевима.
2. Вертикална дилатација на површини постељице, ε_v.
   Прекорачење ε_v изазива трајне деформације услед преоптерећења постељице.

Хоризонтална дилатација на дну битуменом везаних материјала ε_t

Гранична вредност броја прелаза стандардних осовина преко коловозне конструкције у зависности од дилатације ε_t, у највећем броју метода за димензионисање дата је са:

$$N = a\left(\frac{1}{\varepsilon_t}\right)^b$$

где је:

N - дозвољени број понављања оптерећења,
а,б - коефицијенти, добијени на основу експеримената,
ε_t - дилатација затезања на дну битуменом везаних слојева (mm/mm)

У методи Shell-a, гранична вредност хоризонталне дилатације затезања у функцији броја понављања оптерећења, крутости мешавине и садржаја битумена, дата је изразом:

$$\varepsilon_t = \left(0.856 \cdot V_B + 1.08\right) \cdot S_{MIX}^{-0.36} \cdot N^{-0.2}$$

где је:

ε_t - дилатација затезања на дну битуменом везаних слојева (mm/mm)
V_B - запремински учешће битумена, %
N - број понављања оптерећења
S_{MIX} - модул крутости битуменом везаних материјала (MPa)

Критична дилатација затезања дешава се на дну битуменизираног носећег слоја БНС 22с А.

За срачунат модул мешавине битуменизираног носећег слоја S_{mix} = 6340 MPa, запремински садржај битумена V_B = 8,94 % и вредност дилатације на дну битуменизираног носећег слоја, добија се дозвољени број понављања оптерећења:

$$N = \left(\frac{(0.856 \cdot V_b + 1.08) \cdot S_{MIX}^{-0.36}}{\varepsilon_t}\right)^5 = 4{,}00 \cdot 10^5$$

$$N_{doz.} = 4{,}0 \times 10^5 > 3{,}0 \times 10^5$$

Дозвољени број понављања оптерећења је већи од предвиђеног саобраћајног оптерећења.

Вертикална дилатација на површини постељице ε_v

Зависност дозвољене вертикалне дилатације на постељици од замора дата је изразом:

$$\varepsilon_V = l\left(\frac{1}{N}\right)^m$$

где је:

N - дозвољени број понављања оптерећења,
l,m - коефицијенти, добијени на основу експеримената,
ε_V - вертикална дилатација притиска на површини постељице (mm/mm).

Вредности коефицијената "l" и "m" усвојене у методи Shell-a за ниво поузданости од 95 % износе:

$$l = 2.8 \cdot 10^{-2}$$
$$m = 0.25$$

Дозвољени број понављања оптерећења с обзиром на критеријум дилатације притиска на постељици добија се из израза:

$$N = \left[\frac{2.8 \cdot 10^{-2}}{\varepsilon_v}\right]^4 = 130.3 \cdot 10^5$$

И с обзиром на овај критеријум дозвољени број понављања оптерећења премашује предвиђено саобраћајно оптерећење.

На основу извршеног димензионисања коловозне конструкције у складу са SRPS U.C4.015 и на основу резултата структурне анализе која је показала да претпостављена конструкција задовољава са аспекта замора на дну асфалтних слојева и са аспекта вертикалне деформације на површини постељице, за задате пројектне параметре, усвојена је следећа коловозна конструкција:



4 cm	Асфалт-бетон АБ 11, Бит 50/70
6 cm	Битуменизирани носећи слој БНС 22 сА, Бит 50/70
20 cm	Дробљени камени агрегат 0/31mm
20 cm	Дробљени камени агрегат 0/63mm

Београд, април 2021. године

Одговорни пројектант:

Христов Лидија

Лидија Христов, дипл. инж. грађ.

2/3.1.8.2.7 НУМЕРИЧКА ДОКУМЕНТАЦИЈА

2/3.1.8.2.7.1 НУМЕРИЧКИ ПОДАЦИ О ОСОВИНИ

ПРИСТУПНИ ПУТ СТУБУ ГСМ-Р НА КМ 102+481,53 ПРУГЕ

Station	R	A	Phi-T	YH	XH
Stat-Diff	T1	T2	D-Phi	YT	XT
		S	Phi-S	YM	XM
0	0	0	278.4758	7396754	5035864
17.62	0	0	0	0	0
		17.62	278.4758	0	0
17.62	0	0	0	7396737	5035858
0					

ПАРКИНГ ЗМАЈЕВО НА КМ 102+672,28 ПРУГЕ

Station	R	A	Phi-T	YH	XH
Stat-Diff	T1	T2	D-Phi	YT	XT
		S	Phi-S	YM	XM
0	0	0	378.11	7396690	5036003
40	0	0	0	0	0
		40	378.11	0	0
40	0	0	0	7396676	5036041

ПРИСТУПНИ ПУТ ОБЈЕКТУ ПСН ЗМАЈЕВО НА КМ 102+727,54 ПРУГЕ

Station	R	A	Phi-T	YH	XH
Stat-Diff	T1	T2	D-Phi	YT	XT
		S	Phi-S	YM	XM
0	0	0	279.1682	7396664	5036079
13.3039	0	0	0	0	0
		13.3039	279.1682	0	0
13.3039	0	0	0	7396652	5036075
0					

Легенда
R- Радијус
T1, T2- Тангенте елемената
S- Дужина сечице
Phi-T- Почетни азимут елемента [grad]
D-Phi- Скретни угао елемента [grad]
Phi-S- Азимут на средини дужине елемента [grad]
Y_H, X_H- Координате почетне тачке елемента
Y_T, X_T- Координате темена елемента

2/3.1.8.2.7.2. НУМЕРИЧКИ ПОДАЦИ О НИВЕЛЕТИ

ПРИСТУПНИ ПУТ СТУБУ ГСМ-Р НА КМ 102+481,53 ПРУГЕ

Element	Stacionaza	Kota	Rv	Tangenta	Ymax	dI / In [%]	Duzina	Vis. razlika
TPN	0+000.00	83.79	0.00					
In=const.						-1.89	4.34	-0.08
TPN	0+004.34	83.70	0.00			-0.39		
In=const.						-1.50	13.28	-0.20
TPN	0+017.62	83.51	0.00					

ПАРКИНГ ЗМАЈЕВО НА КМ 102+672,28 ПРУГЕ

Element	Stacionaza	Kota	Rv	Tangenta	Ymax	dI / In [%]	Duzina	Vis. razlika
TPN	0+000.00	83.15	0.00					
In=const.						0.00	40.00	0.00
TPN	0+040.00	83.15	0.00					

ПРИСТУПНИ ПУТ ОБЈЕКТУ ПСН ЗМАЈЕВО НА КМ 102+727,54 ПРУГЕ

Element	Stacionaza	Kota	Rv	Tangenta	Ymax	dI / In [%]	Duzina	Vis. razlika
TPN	0+000.00	83.79	0.00					
In=const.						-1.89	4.34	-0.08
TPN	0+004.34	83.70	0.00			-0.39		
In=const.						-1.50	13.28	-0.20
TPN	0+017.62	83.51	0.00					

Легенда

TPN – Тачка прелома нивелете
In=конст. - деоница са константним подужним нагибом
PVK - Почетак вертикалне кривине
KVK - Крај вертикалне кривине
EXT - Локални екстрем висинске коте (минимална или максимална кота на вертикалној кривини)

2/3-1.8.2.7.3. Доказница количина - Г105

ПРИСТУПНИ ПУТ ГСМ-Р ЗМАЈЕВО

број профила			Fr (m^2)	Fsh (m^2)	Fi (m^2)	Lpt (m)	Fn (m^2)	Lvp (m)	Fdk63 (m^2)	Fdk31 (m^2)	Lib (m)	Lh (m)	Fbet (m^2)	ΣFr (m^3)	ΣFsh (m^3)	ΣFi (m^3)	ΣLpt (m^2)	ΣFn (m^3)	ΣLvp (m^2)	ΣFdk63 (m^3)	ΣFdk31 (m^3)	ΣLib (m^2)	ΣLh (m^2)	ΣFbet (m^3)
1	0+002.18	0	0.00	5.30	3.50	0.00	0.00	17.31	3.48	3.50	0.50	0.00	0.00	0	0	0	0	0	0	0	0	0	0	0
2	0+009.12	6.94	0.00	1.53	0.67	0.00	0.00	4.74	0.97	0.91	1.00	0.00	0.00	0.00	23.71	14.47	0.00	0.00	76.54	15.45	15.31	5.21	0.00	0.00
3	0+017.42	8.30	0.00	1.53	0.24	0.00	0.00	4.86	0.99	0.90	1.00	0.10	0.00	0.00	12.70	3.78	0.00	0.00	39.84	8.13	7.51	8.30	0.42	0.00
												УКУПНО:		**0.00**	**36.41**	**18.25**	**0.00**	**0.00**	**116.38**	**23.58**	**22.82**	**13.51**	**0.42**	**0.00**

ПАРКИНГ ЗМАЈЕВО

број профила			Fr (m^2)	Fsh (m^2)	Fi (m^2)	Lpt (m)	Fn (m^2)	Lvp (m)	Fdk63 (m^2)	Fdk31 (m^2)	Lib (m)	Lh (m)	Fbet (m^2)	ΣFr (m^3)	ΣFsh (m^3)	ΣFi (m^3)	ΣLpt (m^2)	ΣFn (m^3)	ΣLvp (m^2)	ΣFdk63 (m^3)	ΣFdk31 (m^3)	ΣLib (m^2)	ΣLh (m^2)	ΣFbet (m^3)
1	0+003.66	0	0.00	2.90	0.44	5.26	0.99	10.33	1.52	1.64	0.82	0.89	0.00	0	0	0	0	0	0	0	0	0	0	0
2	0+019.86	16.20	0.00	2.93	0.40	5.40	0.99	10.38	1.54	1.65	0.82	0.95	0.00	0.00	47.22	6.80	86.35	16.04	167.75	24.79	26.65	13.28	14.90	0.00
3	0+021.46	1.60	0.00	2.92	0.00	8.54	2.21	8.25	0.00	1.55	2.27	0.87	0.76	0.00	4.68	0.32	11.15	2.56	14.90	1.23	2.56	2.47	1.46	0.61
4	0+023.46	2.00	0.00	1.33	0.00	3.72	0.53	3.26	0.00	0.49	1.52	0.50	0.24	0.00	4.25	0.00	12.26	2.74	11.51	0.00	2.04	3.79	1.37	1.00
5	0+036.43	12.96	0.00	1.34	0.01	2.77	0.22	3.26	0.00	0.49	1.85	0.16	0.24	0.00	17.31	0.06	42.06	4.86	42.26	0.00	6.35	21.84	4.28	3.11
												УКУПНО:		0.00	73.46	7.19	151.82	26.20	236.42	26.02	37.60	41.39	22.01	4.72

ПРИСТУПНИ ПУТ ПСН ОБЈЕКТУ ЗМАЈЕВО

број профила			Fr (m^2)	Fsh (m^2)	Fi (m^2)	Lpt (m)	Fn (m^2)	Lvp (m)	Fdk63 (m^2)	Fdk31 (m^2)	Lib (m)	Lh (m)	Fbet (m^2)	ΣFr (m^3)	ΣFsh (m^3)	ΣFi (m^3)	ΣLpt (m^2)	ΣFn (m^3)	ΣLvp (m^2)	ΣFdk63 (m^3)	ΣFdk31 (m^3)	ΣLib (m^2)	ΣLh (m^2)	ΣFbet (m^3)
1	0+001.80	0	0.00	5.80	3.75	0.00	0.00	18.70	3.78	3.73	1.82	0.14	0.00	0	0	0	0	0	0	0	0	0	0	0
2	0+008.33	6.53	0.00	3.68	1.87	0.00	0.00	11.96	2.41	2.37	1.00	0.00	0.00	0.00	30.95	18.35	0.00	0.00	100.10	20.21	19.92	9.21	0.46	0.00
3	0+013.30	4.97	0.00	3.87	2.48	0.00	0.00	12.62	2.54	2.49	1.00	0.04	0.00	0.00	18.76	10.81	0.00	0.00	61.08	12.30	12.08	4.97	0.10	0.00
												УКУПНО:		**0.00**	**49.71**	**29.16**	**0.00**	**0.00**	**161.19**	**32.51**	**31.99**	**14.18**	**0.56**	**0.00**

2/3-1.8.2.7.4. Доказница количина -очитано са ситуације

Асфалтни слојеви

- Приступни пут стубу ГСМ-Р на км 102+481,53 пруге

AB 11 bit 50/70 d=4cm.....82,00 m2
Bns22sA bit 50/70 d=6cm.....82,00 m2

- Паркинг Змајево на км 102+672,28 пруге

Паркинг површина
AB 11 bit 50/70 d=4cm.....105,70m2
Bns22sA bit 50/70 d=6cm.....105,70m2

Пешачка стаза:
AB 8 bit 50/70 d=4cm.....63,00m2

Приступни пут објекту ПСН Змајево на км 102+727,54 пруге
AB 11 bit 50/70 d=4cm.....151,40m2
Bns22sA bit 50/70 d=6cm.....151,40m2

Бетонски ивичњаци (м)

Приступни пут стубу ГСМ-Р на км 102+481,53 пруге

ивичњак 18/24.....11,0+4,0+8,20=23,20 m

Паркинг Змајево на км 102+672,28 пруге

ивичњак 18/24.....16,2+2,6+16,2+16,6+4,9+18,3+27,3=102,10m

Приступни пут објекту ПСН Змајево на км 102+727,54 пруге

ивичњак 18/24.....12,00m

2/3-1.8.2.7.4 ПРЕДМЕТ И ПРЕДРАЧУН РАДОВА

ПРИСТУПНИ ПУТ ДО GSM-R СТУБА У ЗМАЈЕВУ

No.	Опис радова	Јед. мере	Количина	Јединична цена (дин)	Цена (дин)
			А	Б	АхБ
01.01.02.00	**ПРЕДХОДНИ РАДОВИ**				
01.01.02.01	Обележавање трасе и објеката, сва геодетска мерења, тј. преношење података с пројекта на терен и обратно, осигурање, обнављање и одржавање обележених ознака на терену за све време грађења, односно до предаје радова Инвеститору. Обрачун се врши по километру трасе и прикључака у складу с пројектима и техничким условима укључујући и све трошкове преузимања података од РГЗ-а.	km	0.02	66300	1,326.00
01.01.02.02	Чишћење терена, са сечењем и уклањањем шибља, грања и сличног растиња чија дебљина не прелази 10 cm са транспорто до 1000m. Обрачун се врши по m2 очишћене површине.	m^2	1	70	70.00
01.01.02.03	Сечење дрвећа дебљине преко 10cm. Позиција обухвата сечење стабала, одсецање грања, резање стабала и дебелих грана на дужине погодне за превоз, ископ корења и пањева раније и новопосечених стабала, као и одношење грања, трупаца и пањева изван зоне радова до 5km. Обрачун се врши по комаду исеченог стабла.	kom		2800	0.00
01.01.02.04	Рушење вештачких објеката од чврстог материјала (опорци, парапети, објекти отвора до 5m) са одвозом на општинску депонију. Обрачун се врши по m3 порушеног материјала.	m^3		10625	0.00
01.01.02.05	Рушење сталних објеката од тврдог материјала са одвозом порушеног материјала на општинску депонију. Обрачун се врши по m2 порушеног објекта.	m^2		4820	0.00
01.01.02.06	Рушење помоћних објеката са одвозом порушеног материјала на депонију. Обрачун се врши по m2 порушеног објекта.	m^2		3200	0.00
01.01.02.07	Рушење постојећих коловоза и подлога од камених материјала (макадам, ситна коцка, турска калдрма), туцаника или шљунка са одбацивањем материјала у страну и одвозом материјала на општинску депонију.	m^3		600	0.00

	Обрачун се врши по m3 порушеног коловоза.				
01.01.02.08	Рушење постојећих коловозних застора од асфалтних или бетонских слојева на подлогама од камених материјала (ситне камене коцке, турске калдрме и сл.) и туцаника са одбацивањем материјала у страну и одвозом материјала на општинску депонију. Обрачун се врши по m3 асфалтних или бетонских слојева.	m^3		970	0.00
01.01.02.09	Рушење постојећих ивичњака, чишћење, преглед и контрола димензија, уклањање и слагање исправних ивичњака на градилишну депонију ради њихове евентуалне уградње, утовар и одвоз оштећених ивичњака на општинску депонију. Обрачун се врши по m' порушеног ивичњака.	m'		670	0.00
01.01.02.10	Уклањање и измештање ограда са преносом и слагањем материјала на даљину до 40 m и поновна монтажа односно израда ограде са додавањем оштећених елемената. Обрачун се врши по m' ограде.				
	а) жичана	m'		1446	0.00
	б) бетонска	m'		4000	0.00
	ц) гвоздена	m'		3615	0.00
	д) демонтажа капија	m'		1250	0.00
01.01.02.11	Висинско регулисање постојећих шахти и сливника који својим положајем не одговарају новопројектованим котама. Потребно је да се уклопе у нову нивелету уз одговарајуће издизање-спуштање рама од метала, рушење и израду бетонског јастука испод рама. Сав отпадни материјал утоварити и транспортовати на општинску депонију. Позицијом је обухваћен сав рад и материјал, као и сви припадајући трошкови на њиховом висинском регулисању. Обрачун се врши по комаду регулисане шахте или сливника.	pcs		28920	0.00
01.01.02.12	Опсецање постојећег асфалта (траке ширине 10 cm), за везу са новом коловозном конструкцијом и припрема радног споја за наставак асфалтирања. Обрачун се врши по метру дужном (m')	m'		280	0.00

01.01.02.13	Стругање (профилисање) коловоза глодалицом за асфалт у дебљини до 10cm. Позицијом је обухваћено: рад глодалице, аутоцистерне за воду и компресора за скидање асфалта, превоз скинутог материјала на општинску депонију. Обрачун се врши по m2.	m^2		160	0.00
				УКУПНО ПРЕТХОДНИ РАДОВИ:	**1,396.00**

01.01.03.00	**ДОЊИ СТРОЈ-ЗЕМЉАНИ РАДОВИ**				
01.01.03.01	Машински ископ хумуса у слоју променљиве дебљине са утоваром, транспортом на средњу даљину од 50m и фигурисањем. Ископ хумуса врши се 80% машинским путем, а до 20% ручно. Обрачун се врши по m3 ископаног хумуса.	m^3	36.41	320	11,651.20
01.01.03.02	Широки ископ са утоваром, транспортом на депонију до 5km, као и са истоваром и планирањем материјала на депонији или месту уградње. Обрачун се врши по m3 ископаног материјала.				
	а) у материјалу I и II категорије	m^3	18.25	320	5,840.00
	б) у материјалу III категорије	m^3		340	0.00
	ц) у материјалу IV и V категорије	m^3		860	0.00
	д) у материјалу VI и VII категорије	m^3		1400	0.00
01.01.03.05	Уређење темељног тла (подтла) сабијањем. Обрачун се врши по m2 уређеног темељног тла.	m^2		46	0.00
01.01.03.07	Израда насипа од песка у слојевима од 20-30 cm. Обрачун се врши по m3 израђеног и сабијеног насипа,са набавком и транспортом материјала .	m^3		1100	0.00
01.01.03.10	Израда постељице. Овај рад обухвата планирање, евентуалну санацију, квашење, односно посушивање земље и сабијање до прописане збијености. Обрачун се врши по m2 уређене и сабијене постељице.	m^2	116.38	75	8,728.50
01.01.03.12	Заштита косине насипа и усека хумунизирањем и затрављивањем. Обрачун се врши по m2 уређене косине, са набавком и транспортом материјала.	m^2	0.42	170	71.40
01.01.03.13	Израда банкине и језгра банкине. Обрачун се врши по m2 израђене банкине, са набавком и транспортом материјала.				0.00
	а) Банкине посуте песком, шљунком или каменом дробином у слоју 5 cm.	m^2		120	0.00

	б) Банкине хумузиране у дебљини 15-25 cm засејане травом.	m^2	13.51	108	1,459.08
				УКУПНО ДОЊИ СТРОЈ:	**27,750.18**
01.01.04.00	**ГОРЊИ СТРОЈ - КОЛОВОЗНА КОНСТРУКЦИЈА**				
01.01.04.01	Израда доњег носећег слоја од механички дробљеног каменог матетријала 0-63mm. Обрачун се врши по m3 уграђеног слоја у збијеном стању, са набавком и транспортом материјала.	m^3	23.58	2270	53,526.60
01.01.04.02	Израда носећег слоја од дробљеног каменог агрегата 0/31.5 mm. Обрачун се врши по m3 уграђеног слоја у збијеном стању, са набавком и транспортом материјала.	m^3	22.82	2650	60,473.00
01.01.04.03	Израда горњег носећег слоја од битуменизираног дробљеног агрегата(БНС). Обрачун се врши по m2 израђеног слоја, са набавком и транспортом материјала.				
	а) БНС 22 А d = 5cm	m^2		814	0.00
	б) БНС 22 А d = 6cm	m^2		977	0.00
	ц) БНС 22 сА d= 6cm	m^2	82.00	1140	93,480.00
	д) БНС 22 сА d= 9cm е) БНС 22 сА d= 10cm	m^2		1465 1630	0.00
01.01.04.04	Израда хабајућег слоја од асфалтбетона (АБ). Обрачун се врши по m2 израђеног слоја, са набавком и транспортом материјала.				
	а) АБ 8 d = 4cm	m^2		614.00	0.00
01.01.04.05	Израда хабајућег слоја од асфалтбетона (АБ). Обрачун се врши по m^2 израђеног слоја, са набавком и транспортом материјала.				
	а) АБ 11 d = 4cm	m^2		800	0.00
	б) АБ 11с d = 4cm	m^2	82.00	808	66,256.00
	ц) АБ 11с d = 5cm	m^2		976	0.00
01.01.04.09	Прскање подлоге за асфалт од дробљеног каменог материјала емулзијом у количини 0,6-0,8l/m2. Обрачун по m2 комплетно обрађене површине са набавком и транспортом материјала.	m^2	82.00	49	4,018.00
01.01.04.10	Прскање асфалтног слоја пре уграђивања наредног слоја асфалт емулзијом у количини 0,25-0,35l/m2. Обрачун по m2 комплетно обрађене површине са набавком и транспортом материјала.	m^2	82.00	27	2,214.00
				УКУПНО ГОРЊИ СТРОЈ - КОЛОВОЗНА КОНСТРУКЦИЈА:	**279,967.60**

01.01.05.00	**ОДВОДЊАВАЊЕ**				

01.01.05.01	Ископ одводних канала у свим категоријама тла, са привременим депоновањем ископаног материјала у близини канала и транспортом до 3km. Обрачун се врши по m^3 ископаног самониклог тла.	m^3		810	0.00
01.01.05.08	Израда ивичњака од бетона МБ-40 на подлози од бетона МБ-20. Обрачун се врши по m' изведеног ивичњака, са набавком и транспортом материјала.				
	а) ивичњаци 12×18 cm (бели)	m'		1540	0.00
	б) ивичњаци 18x24 cm (бели)	m'	23.20	1620	37,584.00
	ц) ивичњаци 20x24 cm (бели)	m'		1620	0.00
	д) ивичњаци 24x24 cm (бели)	m'		1820	0.00
				УКУПНО ОДВОДЊАВАЊЕ:	**37,584.00**

ЗБИРНА РЕКАПИТУЛАЦИЈА - ПРИСТУПНИ ПУТ ДО GSM-R СТУБА У ЗМАЈЕВУ		
01.01.02.00	**ПРЕДХОДНИ РАДОВИ**	**1,396.00**
01.01.03.00	**ДОЊИ СТРОЈ-ЗЕМЉАНИ РАДОВИ**	**27,750.18**
01.01.04.00	**ГОРЊИ СТРОЈ - КОЛОВОЗНА КОНСТРУКЦИЈА**	**279,967.60**
01.01.05.00	**ОДВОДЊАВАЊЕ**	**37,584.00**

346,697.78

PARKING ZMAJEVO

No.	Опис радова	Јед. мере	Количина	Јединична цена (дин)	Цена (дин)
			А	Б	АхБ
01.01.02.00	**ПРЕДХОДНИ РАДОВИ**				
01.01.02.01	Обележавање трасе и објеката, сва геодетска мерења, тј. преношење података с пројекта на терен и обратно, осигурање, обнављање и одржавање обележених ознака на терену за све време грађења, односно до предаје радова Инвеститору. Обрачун се врши по километру трасе и прикључака у складу с пројектима и техничким условима укључујући и све трошкове преузимања података од РГЗ-а.	km	0.04	66300	2,652.00
01.01.02.02	Чишћење терена, са сечењем и уклањањем шибља, грања и сличног растиња чија дебљина не прелази 10 cm са транспорто до 1000m. Обрачун се врши по m2 очишћене површине.	m^2	1	70	70.00
01.01.02.03	Сечење дрвећа дебљине преко 10cm. Позиција обухвата сечење стабала, одсецање грања, резање стабала и дебелих грана на дужине погодне за превоз, ископ корења и пањева раније и новопосечених стабала, као и одношење грања, трупаца и пањева изван зоне радова до 5km. Обрачун се врши по комаду исеченог стабла.	kom		2800	0.00
01.01.02.04	Рушење вештачких објеката од чврстог материјала (опорци, парапети, објекти отвора до 5m) са одвозом на општинску депонију. Обрачун се врши по m3 порушеног материјала.	m^3		10625	0.00
01.01.02.05	Рушење сталних објеката од тврдог материјала са одвозом порушеног материјала на општинску депонију. Обрачун се врши по m2 порушеног објекта.	m^2		4820	0.00
01.01.02.06	Рушење помоћних објеката са одвозом порушеног материјала на депонију. Обрачун се врши по m2 порушеног објекта.	m^2		3200	0.00
01.01.02.07	Рушење постојећих коловоза и подлога од камених материјала (макадам, ситна коцка, турска калдрма), туцаника или шљунка са одбацивањем материјала у страну и одвозом материјала на општинску депонију. Обрачун се врши по m3 порушеног коловоза.	m^3		600	0.00

01.01.02.08	Рушење постојећих коловозних застора од асфалтних или бетонских слојева на подлогама од камених материјала (ситне камене коцке, турске калдрме и сл.) и туцаника са одбацивањем материјала у страну и одвозом материјала на општинску депонију. Обрачун се врши по m3 асфалтних или бетонских слојева.	m^3		970	0.00
01.01.02.09	Рушење постојећих ивичњака, чишћење, преглед и контрола димензија, уклањање и слагање исправних ивичњака на градилишну депонију ради њихове евентуалне уградње, утовар и одвоз оштећених ивичњака на општинску депонију. Обрачун се врши по m' порушеног ивичњака.	m'		670	0.00
01.01.02.10	Уклањање и измештање ограда са преносом и слагањем материјала на даљину до 40 m и поновна монтажа односно израда ограде са додавањем оштећених елемената. Обрачун се врши по m' ограде.				
	а) жичана	m'		1446	0.00
	б) бетонска	m'		4000	0.00
	ц) гвоздена	m'		3615	0.00
	д) демонтажа капија	m'		1250	0.00
01.01.02.11	Висинско регулисање постојећих шахти и сливника који својим положајем не одговарају новопројектованим котама. Потребно је да се уклопе у нову нивелету уз одговарајуће издизање-спуштање рама од метала, рушење и израду бетонског јастука испод рама. Сав отпадни материјал утоварити и транспортовати на општинску депонију. Позицијом је обухваћен сав рад и материјал, као и сви припадајући трошкови на њиховом висинском регулисању. Обрачун се врши по комаду регулисане шахте или сливника.	ком		28920	0.00
01.01.02.12	Опсецање постојећег асфалта (траке ширине 10 cm), за везу са новом коловозном конструкцијом и припрема радног споја за наставак асфалтирања. Обрачун се врши по метру дужном (m')	m'		280	0.00
01.01.02.13	Стругање (профилисање) коловоза глодалицом за асфалт у дебљини до 10cm. Позицијом је обухваћено: рад глодалице, аутоцистерне за воду и компресора за скидање асфалта, превоз скинутог материјала на општинску депонију. Обрачун се врши по m2.	m^2		160	0.00

УКУПНО ПРЕТХОДНИ РАДОВИ:	**2,722.00**

01.01.03.00	**ДОЊИ СТРОЈ-ЗЕМЉАНИ РАДОВИ**				
01.01.03.01	Машински ископ хумуса у слоју променљиве дебљине са утоваром, транспортом на средњу даљину од 50m и фигурисањем. Ископ хумуса врши се 80% машинским путем, а до 20% ручно. Обрачун се врши по m3 ископаног хумуса.	m^3	73.46	320	23,507.20
01.01.03.02	Широки ископ са утоваром, транспортом на депонију до 5km, као и са истоваром и планирањем материјала на депонији или месту уградње. Обрачун се врши по m3 ископаног материјала.				
	а) у материјалу I и II категорије	m^3	7.19	320	2,300.80
	б) у материјалу III категорије	m^3		340	0.00
	ц) у материјалу IV и V категорије	m^3		860	0.00
	д) у материјалу VI и VII категорије	m^3		1400	0.00
01.01.03.05	Уређење темељног тла (подтла) сабијањем. Обрачун се врши по m2 уређеног темељног тла.	m^2	151.82	46	6,983.72
01.01.03.07	Израда насипа од песка у слојевима од 20-30 cm. Обрачун се врши по m3 израђеног и сабијеног насипа,са набавком и транспортом материјала .	m^3	26.20	1100	28,820.00
01.01.03.13	Израда насипа од везаних (кохерентних) материјала. Насип се ради у слојевима 20-30 cm, а у свему према пројекту и техничким условима. Обрачун се врши по m3 израђеног и сабијеног насипа.	m^3		250	0.00
01.01.03.14	Израда насипа од мешаних материјала. Насип се ради у слојевима 30-60 cm, а у свему према пројекту и техничким условима. Обрачун се врши по m3 израђеног и сабијеног насипа.	m^3		300	0.00
01.01.03.08	Израда насипа од мешаних материјала у слојевима 30-60 cm. Обрачун се врши по m3 израђеног и сабијеног насипа,са набавком и транспортом материјала.	m^3		380	0.00
01.01.03.10	Израда постељице. Овај рад обухвата планирање, евентуалну санацију, квашење, односно посушивање земље и сабијање до прописане збијености. Обрачун се врши по m2 уређене и сабијене постељице.	m^2	236.42	75	17,731.50

01.01.03.12	Заштита косине насипа и усека хумунизирањем и затрављивањем. Обрачун се врши по m2 уређене косине, са набавком и транспортом материјала.	m^2	22.10	170	3,757.00
01.01.03.13	Израда банкине и језгра банкине. Обрачун се врши по m2 израђене банкине, са набавком и транспортом материјала. б) Банкине хумузиране у дебљини 15-25 cm засејане травом.	m^2	41.39	108	0.00 4,470.12
				УКУПНО ДОЊИ СТРОЈ:	**87,570.34**
01.01.04.00	**ГОРЊИ СТРОЈ - КОЛОВОЗНА КОНСТРУКЦИЈА**				
01.01.04.01	Израда доњег носећег слоја од механички дробљеног каменог матетријала 0-63mm. Обрачун се врши по m3 уграђеног слоја у збијеном стању, са набавком и транспортом материјала.	m^3	26.02	2270	59,065.40
01.01.04.02	Израда носећег слоја од дробљеног каменог агрегата 0/31.5 mm. Обрачун се врши по m3 уграђеног слоја у збијеном стању, са набавком и транспортом материјала.	m^3	37.60	2650	99,640.00
	Израда цемент бетона C12/15 (MB15) d=12cm, на делу тротоара. Обрачун се врши по m3 уграђеног бетона, са набавком и транспортом материјала.	m^3	7.44	10000	74,400.00
01.01.04.03	Израда горњег носећег слоја од битуменизираног дробљеног агрегата(БНС). Обрачун се врши по m2 израђеног слоја, са набавком и транспортом материјала.				
	а) БНС 22 А d = 5cm	m^2		814	0.00
	б) БНС 22 А d = 6cm	m^2		977	0.00
	ц) БНС 22 сА d= 6cm	m^2	105.70	1140	120,498.00
	д) БНС 22 сА d= 9cm е) БНС 22 сА d= 10cm	m^2		1465 1630	0.00
01.01.04.04	Израда хабајућег слоја од асфалтбетона (АБ). Обрачун се врши по m2 израђеног слоја, са набавком и транспортом материјала.				
	а) АБ 8 d = 4cm	m^2	63.00	614.00	38,682.00
01.01.04.05	Израда хабајућег слоја од асфалтбетона (АБ). Обрачун се врши по m2 израђеног слоја, са набавком и транспортом материјала.				
	а) АБ 11 d = 4cm	m^2	105.70	800	84,560.00

	б) АБ 11с d = 4cm	m^2		808	0.00
	ц) АБ 11с d = 5cm	m^2		976	0.00
01.01.04.06	Израда бетонског коловоза од бетона МБ15 дебљине до 10 cm. Обрачун се врши по m2 уграђеног бетона, са набавком и транспортом материјала.	m^2		1967	0.00
01.01.04.09	Прскање подлоге за асфалт од дробљеног каменог материјала емулзијом у количини 0,6-0,8l/m2. Обрачун по m2 комплетно обрађене површине са набавком и транспортом материјала.	m^2	105.70	49	5,179.30
01.01.04.10	Прскање асфалтног слоја пре уграђивања наредног слоја асфалт емулзијом у количини 0,25-0,35l/m2. Обрачун по m2 комплетно обрађене површине са набавком и транспортом материјала.	m^2	105.70	27	2,853.90
	УКУПНО ГОРЊИ СТРОЈ - КОЛОВОЗНА КОНСТРУКЦИЈА:				**484,878.60**

01.01.05.00	**ОДВОДЊАВАЊЕ**				
01.01.05.01	Ископ одводних канала у свим категоријама тла, са привременим депоновањем ископаног материјала у близини канала и транспортом до 3km. Обрачун се врши по m3 ископаног самониклог тла.	m^3		810	0.00
01.01.05.08	Израда ивичњака од бетона МБ-40 на подлози од бетона МБ-20. Обрачун се врши по m' изведеног ивичњака, са набавком и транспортом материјала.				
	а) ивичњаци 12×18 cm (бели)	m'		1540	0.00
	б) ивичњаци 18x24 cm (бели)	m'	102.10	1620	165,402.00
	ц) ивичњаци 20x24 cm (бели)	m'		1620	0.00
	д) ивичњаци 24x24 cm (бели)	m'		1820	0.00
	УКУПНО ОДВОДЊАВАЊЕ:				**165,402.00**

ЗБИРНА РЕКАПИТУЛАЦИЈА - PARKING ZMAJEVO		
01.01.02.00	**ПРЕДХОДНИ РАДОВИ**	**2,722.00**
01.01.03.00	**ДОЊИ СТРОЈ-ЗЕМЉАНИ РАДОВИ**	**87,570.34**
01.01.04.00	**ГОРЊИ СТРОЈ - КОЛОВОЗНА КОНСТРУКЦИЈА**	**484,878.60**
01.01.05.00	**ОДВОДЊАВАЊЕ**	**165,402.00**

740,572.94

ПРИСТУПНИ ПУТ ДО ОБЈЕКТА ПСН У ЗМАЈЕВУ

No.	Опис радова	Јед. мере	Количина	Јединична цена (дин)	Цена (дин)
			A	Б	АхБ
01.01.02.00	**ПРЕДХОДНИ РАДОВИ**				
01.01.02.01	Обележавање трасе и објеката, сва геодетска мерења, тј. преношење података с пројекта на терен и обратно, осигурање, обнављање и одржавање обележених ознака на терену за све време грађења, односно до предаје радова Инвеститору. Обрачун се врши по километру трасе и прикључака у складу с пројектима и техничким условима укључујући и све трошкове преузимања података од РГЗ-а.	km	0.01	66300	663.00
01.01.02.02	Чишћење терена, са сечењем и уклањањем шибља, грања и сличног растиња чија дебљина не прелази 10 cm са транспорто до 1000m. Обрачун се врши по m2 очишћене површине.	m^2	1	70	70.00
01.01.02.03	Сечење дрвећа дебљине преко 10cm. Позиција обухвата сечење стабала, одсецање грања, резање стабала и дебелих грана на дужине погодне за превоз, ископ корења и пањева раније и новопосечених стабала, као и одношење грања, трупаца и пањева изван зоне радова до 5km. Обрачун се врши по комаду исеченог стабла.	pcs		2800	0.00
01.01.02.04	Рушење вештачких објеката од чврстог материјала (опорци, парапети, објекти отвора до 5m) са одвозом на општинску депонију. Обрачун се врши по m3 порушеног материјала.	m^3		10625	0.00
01.01.02.05	Рушење сталних објеката од тврдог материјала са одвозом порушеног материјала на општинску депонију. Обрачун се врши по m2 порушеног објекта.	m^2		4820	0.00
01.01.02.06	Рушење помоћних објеката са одвозом порушеног материјала на депонију. Обрачун се врши по m2 порушеног објекта.	m^2		3200	0.00

01.01.02.07	Рушење постојећих коловоза и подлога од камених материјала (макадам, ситна коцка, турска калдрма), туцаника или шљунка са одбацивањем материјала у страну и одвозом материјала на општинску депонију. Обрачун се врши по m3 порушеног коловоза.	m^3		600	0.00
01.01.02.08	Рушење постојећих коловозних застора од асфалтних или бетонских слојева на подлогама од камених материјала (ситне камене коцке, турске калдрме и сл.) и туцаника са одбацивањем материјала у страну и одвозом материјала на општинску депонију. Обрачун се врши по m3 асфалтних или бетонских слојева.	m^3		970	0.00
01.01.02.09	Рушење постојећих ивичњака, чишћење, преглед и контрола димензија, уклањање и слагање исправних ивичњака на градилишну депонију ради њихове евентуалне уградње, утовар и одвоз оштећених ивичњака на општинску депонију. Обрачун се врши по m' порушеног ивичњака.	m'		670	0.00
01.01.02.10	Уклањање и измештање ограда са преносом и слагањем материјала на даљину до 40 m и поновна монтажа односно израда ограде са додавањем оштећених елемената. Обрачун се врши по m' ограде.				
	а) жичана	m'		1446	0.00
	б) бетонска	m'		4000	0.00
	ц) гвоздена	m'		3615	0.00
	д) демонтажа капија	m'		1250	0.00
01.01.02.11	Висинско регулисање постојећих шахти и сливника који својим положајем не одговарају новопројектованим котама. Потребно је да се уклопе у нову нивелету уз одговарајуће издизање-спуштање рама од метала, рушење и израду бетонског јастука испод рама. Сав отпадни материјал утоварити и транспортовати на општинску депонију. Позицијом је обухваћен сав рад и материјал, као и сви припадајући трошкови на њиховом висинском регулисању. Обрачун се врши по комаду регулисане шахте или сливника.	ком		28920	0.00
01.01.02.12	Опсецање постојећег асфалта (траке ширине 10 cm), за везу са новом коловозном конструкцијом и припрема радног споја за наставак асфалтирања. Обрачун се врши по метру дужном (m')	m'		280	0.00

01.01.02.13	Стругање (профилисање) коловоза глодалицом за асфалт у дебљини до 10cm. Позицијом је обухваћено: рад глодалице, аутоцистерне за воду и компресора за скидање асфалта, превоз скинутог материјала на општинску депонију. Обрачун се врши по m2.	m^2		160	0.00
				УКУПНО ПРЕТХОДНИ РАДОВИ:	**733.00**

01.01.03.00	**ДОЊИ СТРОЈ-ЗЕМЉАНИ РАДОВИ**				
01.01.03.01	Машински ископ хумуса у слоју променљиве дебљине са утоваром, транспортом на средњу даљину од 50m и фигурисањем. Ископ хумуса врши се 80% машинским путем, а до 20% ручно. Обрачун се врши по m3 ископаног хумуса.	m^3	49.71	320	15,907.20
01.01.03.02	Широки ископ са утоваром, транспортом на депонију до 5km, као и са истоваром и планирањем материјала на депонији или месту уградње. Обрачун се врши по m3 ископаног материјала.				
	а) у материјалу I и II категорије	m^3	29.16	320	9,331.20
	б) у материјалу III категорије	m^3		340	0.00
	ц) у материјалу IV и V категорије	m^3		860	0.00
	д) у материјалу VI и VII категорије	m^3		1400	0.00
01.01.03.05	Уређење темељног тла (подтла) сабијањем. Обрачун се врши по m2 уређеног темељног тла.	m^2		46	0.00
01.01.03.07	Израда насипа од песка у слојевима од 20-30 cm. Обрачун се врши по m3 израђеног и сабијеног насипа,са набавком и транспортом материјала .	m^3		1100	0.00
01.01.03.10	Израда постељице. Овај рад обухвата планирање, евентуалну санацију, квашење, односно посушивање земље и сабијање до прописане збијености. Обрачун се врши по m2 уређене и сабијене постељице.	m^2	161.19	75	12,089.25
01.01.03.12	Заштита косине насипа и усека хумунизирањем и затрављивањем. Обрачун се врши по m2 уређене косине, са набавком и транспортом материјала.	m^2	0.56	170	95.20
01.01.03.13	Израда банкине и језгра банкине. Обрачун се врши по m2 израђене банкине, са набавком и транспортом материјала.				0.00
	а) Банкине посуте песком, шљунком или каменом дробином у слоју 5 cm.	m^2		120	0.00
	б) Банкине хумузиране у дебљини 15-25 cm засејане травом.	m^2	14.18	108	1,531.44
				УКУПНО ДОЊИ СТРОЈ:	**38,954.29**

01.01.04.00	**ГОРЊИ СТРОЈ - КОЛОВОЗНА КОНСТРУКЦИЈА**				
01.01.04.01	Израда доњег носећег слоја од механички дробљеног каменог матетријала 0-63mm. Обрачун се врши по m3 уграђеног слоја у збијеном стању, са набавком и транспортом материјала.	m^3	32.51	2270	73,797.70
01.01.04.02	Израда носећег слоја од дробљеног каменог агрегата 0/31.5 mm. Обрачун се врши по m3 уграђеног слоја у збијеном стању, са набавком и транспортом материјала.	m^3	31.99	2650	84,773.50
01.01.04.03	Израда горњег носећег слоја од битуменизираног дробљеног агрегата(БНС). Обрачун се врши по m2 израђеног слоја, са набавком и транспортом материјала.				
	а) БНС 22 А d = 5cm	m^2		814	0.00
	б) БНС 22 А d = 6cm	m^2		977	0.00
	ц) БНС 22 сА d= 6cm	m^2	151.40	1140	172,596.00
	д) БНС 22 сА d= 9cm е) БНС 22 сА d= 10cm	m^2		1465 1630	0.00
01.01.04.04	Израда хабајућег слоја од асфалтбетона (АБ). Обрачун се врши по m2 израђеног слоја, са набавком и транспортом материјала.				
	а) АБ 8 d = 4cm	m^2		614.00	0.00
01.01.04.05	Израда хабајућег слоја од асфалтбетона (АБ). Обрачун се врши по m2 израђеног слоја, са набавком и транспортом материјала.				
	а) АБ 11 d = 4cm	m^2	151.40	800	121,120.00
	б) АБ 11с d = 4cm	m^2		808	0.00
	ц) АБ 11с d = 5cm	m^2		976	0.00
01.01.04.09	Прскање подлоге за асфалт од дробљеног каменог материјала емулзијом у количини 0,6-0,8l/m2. Обрачун по m2 комплетно обрађене површине са набавком и транспортом материјала.	m^2	151.40	49	7,418.60
01.01.04.10	Прскање асфалтног слоја пре уграђивања наредног слоја асфалт емулзијом у количини 0,25-0,35l/m2. Обрачун по m2 комплетно обрађене површине са набавком и транспортом материјала.	m^2	151.40	27	4,087.80
	УКУПНО ГОРЊИ СТРОЈ - КОЛОВОЗНА КОНСТРУКЦИЈА:				**463,793.60**

01.01.05.00	**ОДВОДЊАВАЊЕ**				

01.01.05.01	Ископ одводних канала у свим категоријама тла, са привременим депоновањем ископаног материјала у близини канала и транспортом до 3km. Обрачун се врши по m3 ископаног самониклог тла.	m^3		810	0.00
01.01.05.08	Израда ивичњака од бетона МБ-40 на подлози од бетона МБ-20. Обрачун се врши по m' изведеног ивичњака, са набавком и транспортом материјала.				
	а) ивичњаци 12×18 cm (бели)	m'		1540	0.00
	б) ивичњаци 18x24 cm (бели)	m'	12.00	1620	19,440.00
	ц) ивичњаци 20x24 cm (бели)	m'		1620	0.00
	д) ивичњаци 24x24 cm (бели)	m'		1820	0.00
				УКУПНО ОДВОДЊАВАЊЕ:	**19,440.00**

ЗБИРНА РЕКАПИТУЛАЦИЈА - ПРИСТУПНИ ПУТ ДО ОБЈЕКТА ПСН У ЗМАЈЕВУ		
01.01.02.00	**ПРЕДХОДНИ РАДОВИ**	**733.00**
01.01.03.00	**ДОЊИ СТРОЈ-ЗЕМЉАНИ РАДОВИ**	**38,954.29**
01.01.04.00	**ГОРЊИ СТРОЈ - КОЛОВОЗНА КОНСТРУКЦИЈА**	**463,793.60**
01.01.05.00	**ОДВОДЊАВАЊЕ**	**19,440.00**

522,920.89

ЗБИРНА РЕКАПИТУЛАЦИЈА		
	ПРИСТУПНИ ПУТ ДО GSM-R СТУБА У ЗМАЈЕВУ	**346,697.78**
	PARKING ZMAJEVO	**740,572.94**
	ПРИСТУПНИ ПУТ ДО ОБЈЕКТА ПСН У ЗМАЈЕВУ	**522,920.89**

1,610,191.61

Београд, Април 2021.

Hristov Lidija

Лидија Христов, дипл.грађ.инж.

2/3.1.8.2.8. ГРАФИЧКА ДОКУМЕНТАЦИЈА

САДРЖАЈ ГРАФИЧКЕ ДОКУМЕНТАЦИЈЕ

цртеж	Назив цртежа	Размера
Ц01	Прегледна карта	
Приступни пут стубу ГСМ-Р на км 102+727,54 пруге		
Ц02	Ситуациони план, нормални попречни профил и уздужни профил	1:500
Ц03	Попречни профили	1:100
Ц04	Нивелациони план и план обележавања	1:500
Паркинг Змајево на км 102+672,28 пруге		
Ц05	Ситуациони план, нормални попречни профил и уздужни профил	1:500
Ц06	Попречни профили	1:100
Ц07	Нивелациони план и план обележавања	1:500
Приступни пут објекту ПСН Змајево на км 102+727,54 пруге		
Ц08	Ситуациони план, нормални попречни профил и уздужни профил	1:500
Ц09	Попречни профили	1:100
Ц010	Нивелациони план и план обележавања	1:500





03		
02		
01		
Број/Number	Датум / Date	Опис / Description

Ревизиони блок: / Revision block:

САОБРАЋАЈНИ ИНСТИТУТ ЦИП, д.о.о.
INSTITUTE OF TRANSPORTATION CIP ltd
Немањина 6; 11000 Београд; Србија
Тел: 011/3618-134; Факс: 011/3618-324; web site: www.sicip.co.rs

Организациона јединица:САОБРАЋАЈНИЦЕ/Organization unit:DEPARTMENT OF ROADS AND RAILWAYS

Одговорни пројектант:
Responsible designer:
Лидија Христов, дипл. грађ. инж.
лиценца број: / license No.: 315 J554 10

Сарадници: / Associates:
Тања Шљубура, дипл.грађ.инж.

Инвеститор пројекта: / Investor:
" ИНФРАСТРУКТУРА ЖЕЛЕЗНИЦЕ СРБИЈЕ " А.Д.
(" INFRASTRUCTURE RAILWAYS OF SERBIA " JSC
Немањина 6/V, Београд / Nemanjina Street 6/V, Belgrade

Наручилац пројекта: / Employer: Joint Venture of
China Railway International Corporation Ltd. (CRIC)
No.10 Fuxing Road Haidian District,Beijing
P.R.China, 100844
China Communication Construction Company Ltd. (CCCC)
No.85 Deshengmenwai Street,Xicheng District,Beijing
P.R.China, 100088

Објекат: / Structure:
ПРУГА БЕОГРАД - СУБОТИЦА - ДРЖАВНА ГРАНИЦА (КЕЛЕБИЈА)
ДЕОНИЦА ПРУГЕ НОВИ САД - СУБОТИЦА - ДРЖАВНА ГРАНИЦА (КЕЛЕБИЈА)
BELGRADE - SUBOTICA - STATE BORDER (KELEBIA) RAILWAY LINE
SECTION : NOVI SAD - SUBOTICA - STATE BORDER (KELEBIA)

Део пројекта: / Part of Design:
ПРОЈЕКАТ ДРУМСКИХ САОБРАЋАЈНИЦА
ROAD DESIGN
2/3.1.8.2 САОБРАЋАЈНЕ ПОВРШИНЕ У ОКВИРУ ЖЕЛЕЗНИЧКЕ СТАНИЦЕ ЗМАЈЕВО НА КМ 102+538.39
2/3.1.8.2 ROAD AREAS WITHIN THE RAILWAY STATION ZMAJEVO ON KM 102+538.39

Унутрашња контрола: / Internal control:
Милан Јелкић, дипл. грађ. инж.

Главни пројектант: / Chief designer:
др Љиљана Милић Марковић, дипл. грађ. инж.

Руководилац организационе јединице:
Manager of organization unit:
мр Новица Стевановић, дипл. грађ. инж.

Цртеж: / Drawing:
ПРЕГЛЕДНА СИТУАЦИЈА
LAYOUT PLAN

Размера: Scale: 1:10000 1:250

Врста тек. док.: Type of tech. docum.	датум/date	Цртеж бр. /Drawing No.:
ПГД / BPD	**04.2021.**	2020-250-CAO-2/3.1.8.2.8-Ц01

ПРИСТУПНИ ПУТ СТУБУ ГСМ-Р ЗМАЈЕВО

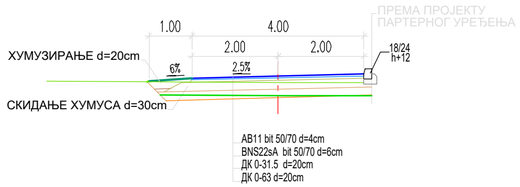

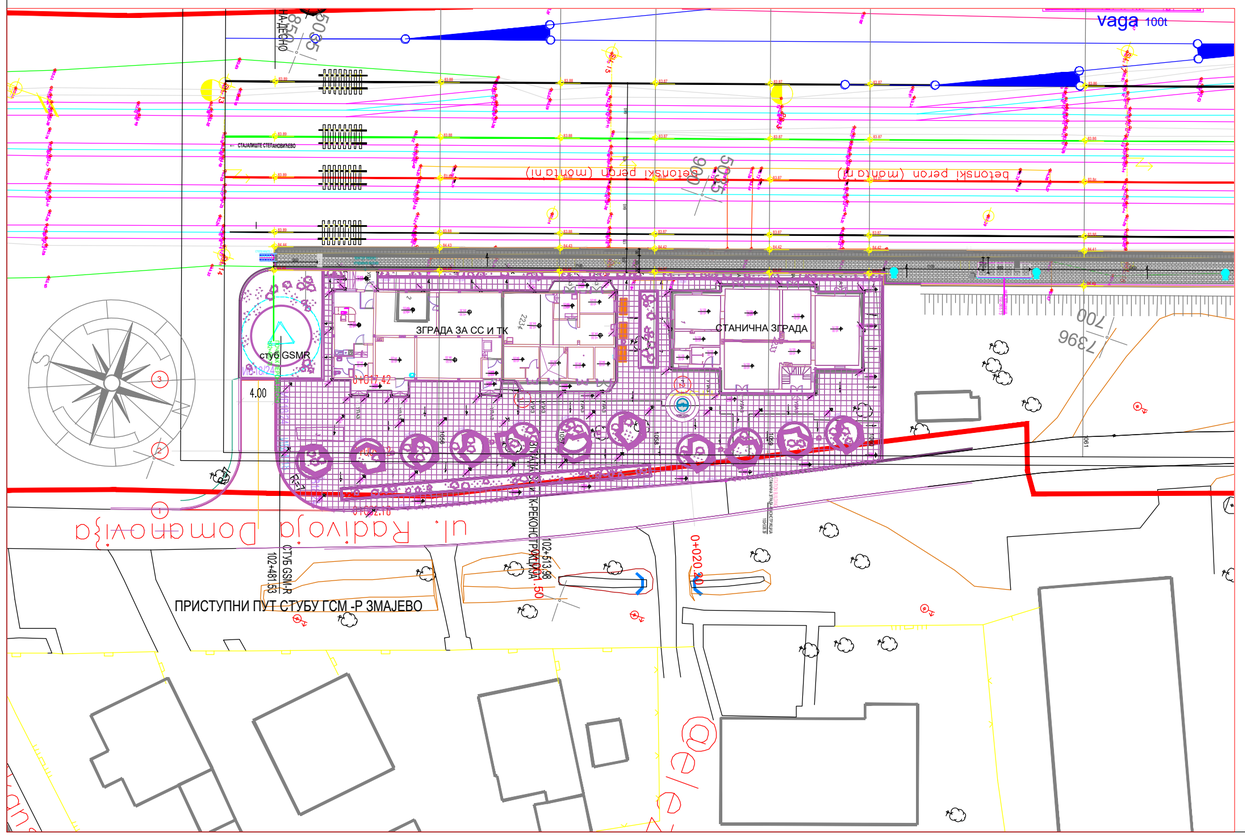

03		
02		
01		
Број/Number	Датум / Date	Опис / Description

Ревизиони блок: / Revision block:

САОБРАЋАЈНИ ИНСТИТУТ ЦИП, д.о.о.
INSTITUTE OF TRANSPORTATION CIP ltd
Немањина 6; 11000 Београд; Србија
Тел: 011/3618-134; Факс: 011/3618-324; web site: www.sicip.co.rs

Организациона јединица:САОБРАЋАЈНИЦЕ /Organization unit:DEPARTMENT OF ROADS AND RAILWAYS

Одговорни пројектант:
Responsible designer:
Лидија Христов, дипл.грађ.инж.
лиценца број:/ license No.: ИКС 315 J554 10

Сарадници: / Associates:
Светлана Обрадовић, дипл.грађ.инж.
Катарина Чедић, маст.инж.грађ.
Весна Циндрић, грађ.техн.

Инвеститор пројекта: / Investor:
" ИНФРАСТРУКТУРА ЖЕЛЕЗНИЦЕ СРБИЈЕ " А.Д.
/ " INFRASTRUCTURE RAILWAYS OF SERBIA " JSC
Немањина 6/IV, Београд / Nemanjina Street 6/IV, Belgrade

Наручилац пројекта: / Employer: Joint Venture of
China Railway International Corporation Ltd. (CRIC) No.10 Fuxing Road,Haidian District,Beijing P.R China, 100844
China Communication Construction Company Ltd. (CCCC) No.85 Deshengmenwai Street,Xicheng District,Beijing P.R China, 100088

Објекат: /Structure:
ПРУГА БЕОГРАД - СУБОТИЦА - ДРЖАВНА ГРАНИЦА (КЕЛЕБИЈА)
ДЕОНИЦА ПРУГЕ НОВИ САД - СУБОТИЦА - ДРЖАВНА ГРАНИЦА (КЕЛЕБИЈА)
BELGRADE - SUBOTICA - STATE BORDER (KELEBIA) RAILWAY LINE SECTION : NOVI SAD - SUBOTICA - STATE BORDER (KELEBIA)

Део пројекта: / Part of Design:
ПРОЈЕКАТ ДРУМСКИХ САОБРАЋАЈНИЦА
/ ROAD DESIGN
2/3.1.8.2 САОБРАЋАЈНЕ ПОВРШИНЕ У ОКВИРУ ЖЕЛЕЗНИЧКЕ СТАНИЦЕ ЗАМАЈЕВО НА КМ 102+538,39
2/3.1.8.2 ROAD AREAS WITHIN THE RAILWAY STATION ZAMAJEVO ON KM 102+538.39

Унутрашња контрола: / Internal control:
Милан Јелкић, дипл. грађ. инж.

Главни пројектант: / Chief designer:
др Љиљана Милић Марковић, дипл. грађ. инж.

Руководилац организационе јединице:
Manager of organization unit:
мр Новица Стевановић, дипл. грађ. инж.

Цртеж: / Drawing:
СИТУАЦИОНИ ПЛАН, НОРМАЛНИ ПОПРЕЧНИ ПРОФИЛ И УЗДУЖНИ ПРОФИЛ
LAYOUT,STANDARD CROSS SECTION, LONGITUDINAL SECTION

Размера: Scale: 1:500

Врста тех. док.: Type of tech. docum.: ПГД / BPD

датум:/date: 04.2021.

Цртеж бр./Drawing No.: 2020-250-САО-2/3.1.8.2.8-Ц02

Број/Number	Датум / Date	Опис / Description
03		
02		
01		

Ревизиони блок: / Revision block:

САОБРАЋАЈНИ ИНСТИТУТ ЦИП, д.о.о.
INSTITUTE OF TRANSPORTATION CIP ltd
Немањина 6; 11000 Београд; Србија
Тел: 011/3618-134; Факс: 011/3618-324; web site: www.sicip.co.rs

Организациона јединица:САОБРАЋАЈНИЦЕ /Organization unit:DEPARTMENT OF ROADS AND RAILWAYS

Одговорни пројектант:
Responsible designer:
Лидија Христов, дипл.грађ.инж.
лиценца број:/ license No.: ИКС 315 J554 10

Сарадници: / Associates:
Светлана Обрадовић, дипл.грађ.инж.
Катарина Чедић, маст.инж.грађ.
Весна Циндрић, грађ.техн.

Инвеститор пројекта: / Investor:
" ИНФРАСТРУКТУРА ЖЕЛЕЗНИЦЕ СРБИЈЕ " А.Д.
/" INFRASTRUCTURE RAILWAYS OF SERBIA " JSC
Немањина 6/IV, Београд / Nemanjina Street 6/IV, Belgrade

Наручилац пројекта: / Employer: Joint Venture of
China Railway International Corporation Ltd. (CRIC)
No.10 Fuxing Road,Haidian District,Beijing
P.R China, 100844
China Communication Construction Company Ltd. (CCCC)
No.85 Deshengmenwai Street,Xicheng District,Beijing
P.R China, 100088

Објекат: /Structure:
ПРУГА БЕОГРАД - СУБОТИЦА - ДРЖАВНА ГРАНИЦА (КЕЛЕБИЈА)
ДЕОНИЦА ПРУГЕ НОВИ САД - СУБОТИЦА - ДРЖАВНА ГРАНИЦА (КЕЛЕБИЈА)
BELGRADE - SUBOTICA - STATE BORDER (KELEBIA) RAILWAY LINE
SECTION : NOVI SAD - SUBOTICA - STATE BORDER (KELEBIA)

Део пројекта: / Part of Design:
ПРОЈЕКАТ ДРУМСКИХ САОБРАЋАЈНИЦА
/ ROAD DESIGN

2/3.1.8.2 САОБРАЋАЈНЕ ПОВРШИНЕ У ОКВИРУ ЖЕЛЕЗНИЧКЕ СТАНИЦЕ ЗАМАЈЕВО НА КМ 102+538,39
2/3.1.8.2 ROAD AREAS WITHIN THE RAILWAY STATION ZAMAJEVO ON KM 102+538.39

Унутрашња контрола: / Internal control:
Милан Јелкић, дипл. грађ. инж.

Главни пројектант: / Chief designer:
др Љиљана Милић Марковић, дипл. грађ. инж.

Руководилац организационе јединице:
Manager of organization unit:
мр Новица Стевановић, дипл. грађ. инж.

Цртеж: / Drawing:
ПОПРЕЧНИ ПРОФИЛИ
CROSS SECTION

Размера:
Scale:
1:100

Врста тех. док.: Type of tech. docum.:	датум:/date:	Цртеж бр./Drawing No.:
ПГД / BPD	04.2021.	2020-250-CAO-2/3.1.8.2.8-Ц03

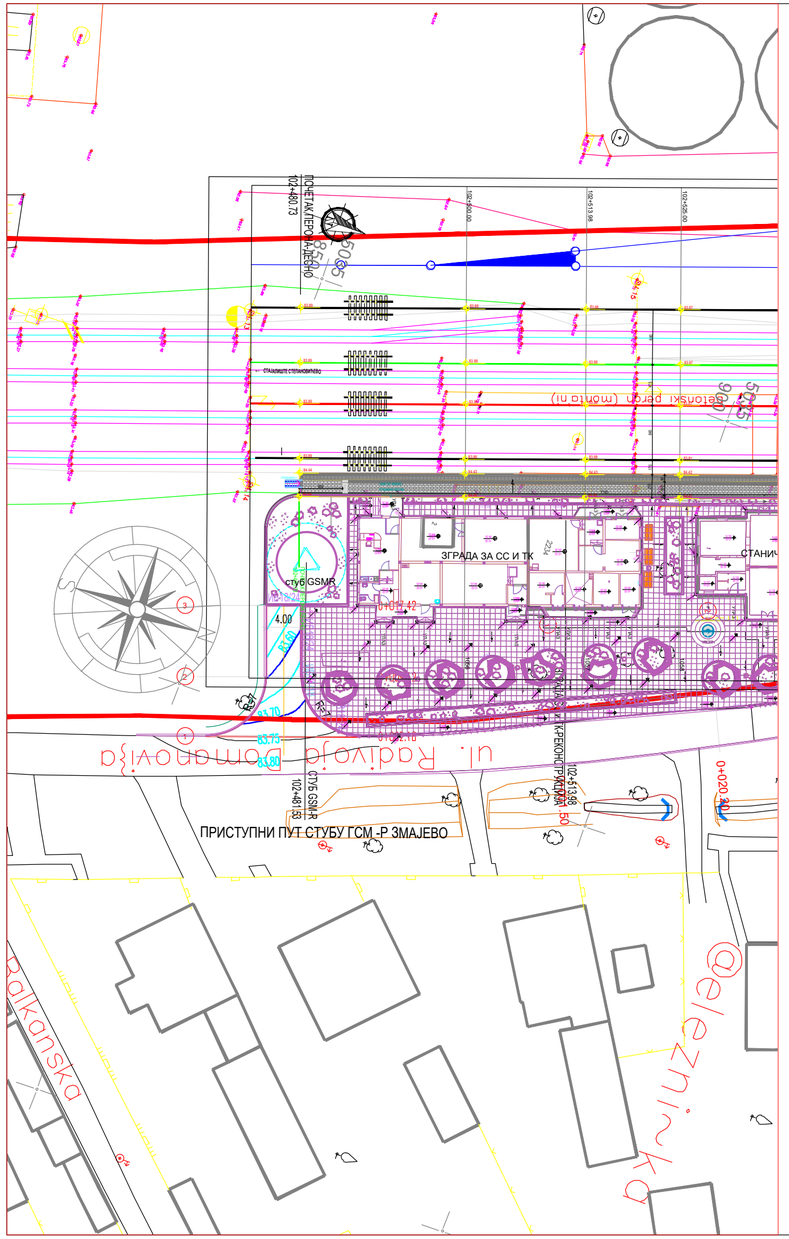

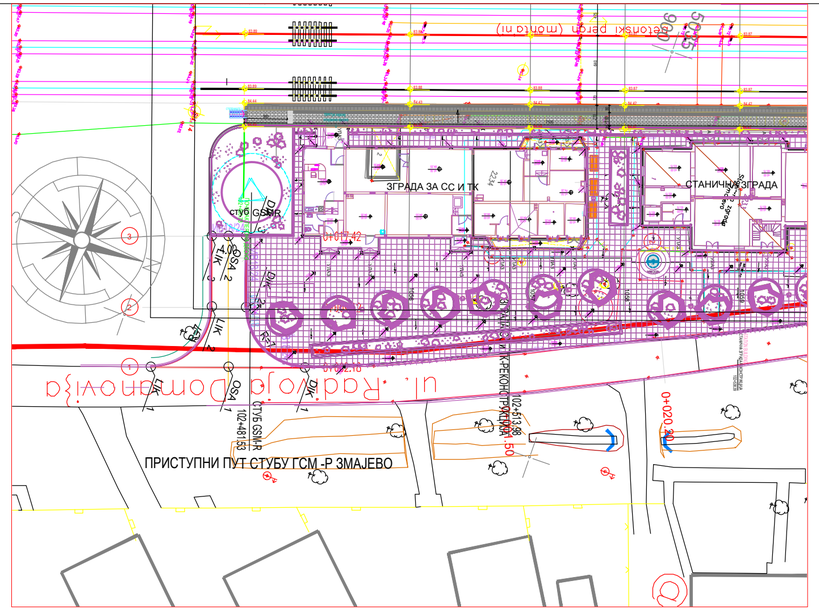

ОСОВИНА - OSA		
Point No.	Easting	Northing
1	7396751.717	5035863.457
2	7396737.338	5035858.402

ЛЕВА ИВИЦА КОЛОВОЗА - LIK		
Point No.	Easting	Northing
1	7396754.661	5035854.910
2	7396745.722	5035859.230
3	7396738.002	5035856.515

ДЕСНА ИВИЦА КОЛОВОЗА - DIK		
Point No.	Easting	Northing
1	7396748.820	5035871.869
2	7396744.505	5035863.042
3	7396736.675	5035860.289

Број/Number	Датум / Date	Опис / Description
03		
02		
01		

Ревизиони блок: / Revision block:

САОБРАЋАЈНИ ИНСТИТУТ ЦИП, д.о.о.
INSTITUTE OF TRANSPORTATION CIP ltd
Немањина 6; 11000 Београд; Србија
Тел: 011/3618-134; Факс: 011/3618-324; web site: www.sicip.co.rs

Организациона јединица:САОБРАЋАЈНИЦЕ /Organization unit:DEPARTMENT OF ROADS AND RAILWAYS

Одговорни пројектант:
Responsible designer:
Лидија Христов, дипл.грађ.инж.
лиценца број:/ license No.: ИКС 315 J554 10

Сарадници: / Associates:
Светлана Обрадовић, дипл.грађ.инж.
Катарина Чедић, маст.инж.грађ.
Весна Циндрић, грађ.техн.

Инвеститор пројекта: / Investor:
" ИНФРАСТРУКТУРА ЖЕЛЕЗНИЦЕ СРБИЈЕ " А.Д.
/ " INFRASTRUCTURE RAILWAYS OF SERBIA " JSC
Немањина 6/IV, Београд / Nemanjina Street 6/IV, Belgrade

Наручилац пројекта: / Employer: Joint Venture of
China Railway International Corporation Ltd. (CRIC)
No.10 Fuxing Road,Haidian District,Beijing
P.R China, 100844
China Communication Construction Company Ltd. (CCCC)
No.85 Deshengmenwai Street,Xicheng District,Beijing
P.R China, 100088

Објекат: /Structure:
ПРУГА БЕОГРАД - СУБОТИЦА - ДРЖАВНА ГРАНИЦА (КЕЛЕБИЈА)
ДЕОНИЦА ПРУГЕ НОВИ САД - СУБОТИЦА - ДРЖАВНА ГРАНИЦА (КЕЛЕБИЈА)
BELGRADE - SUBOTICA - STATE BORDER (KELEBIA) RAILWAY LINE
SECTION : NOVI SAD - SUBOTICA - STATE BORDER (KELEBIA)

Део пројекта: / Part of Design:
ПРОЈЕКАТ ДРУМСКИХ САОБРАЋАЈНИЦА
/ ROAD DESIGN

2/3.1.8.2 САОБРАЋАЈНЕ ПОВРШИНЕ У ОКВИРУ ЖЕЛЕЗНИЧКЕ СТАНИЦЕ ЗАМАЈЕВО НА КМ 102+538,39
2/3.1.8.2 ROAD AREAS WITHIN THE RAILWAY STATION ZAMAJEVO ON KM 102+538.39

Унутрашња контрола: / Internal control:
Милан Јелкић, дипл. грађ. инж.

Главни пројектант: / Chief designer:
др Љиљана Милић Марковић, дипл. грађ. инж.

Руководилац организационе јединице:
Manager of organization unit:
мр Новица Стевановић, дипл. грађ. инж.

Цртеж: / Drawing:
НИВЕЛАЦИОНИ ПЛАН, ПЛАН ОБЕЛЕЖАВАЊА
LEVELLING PLAN, MARKING PLAN

Размера: Scale: 1:500

Врста тех. док.: Type of tech. docum.:	датум:/date:	Цртеж бр./Drawing No.:
ПГД / BPD	04.2021.	2020-250-CAO-2/3.1.8.2.8-Ц04

ПАРКИНГ ЗМАЈЕВО

ПЕШАЧКА СТАЗА ЗМАЈЕВО

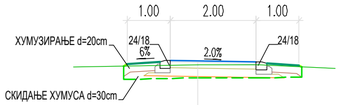

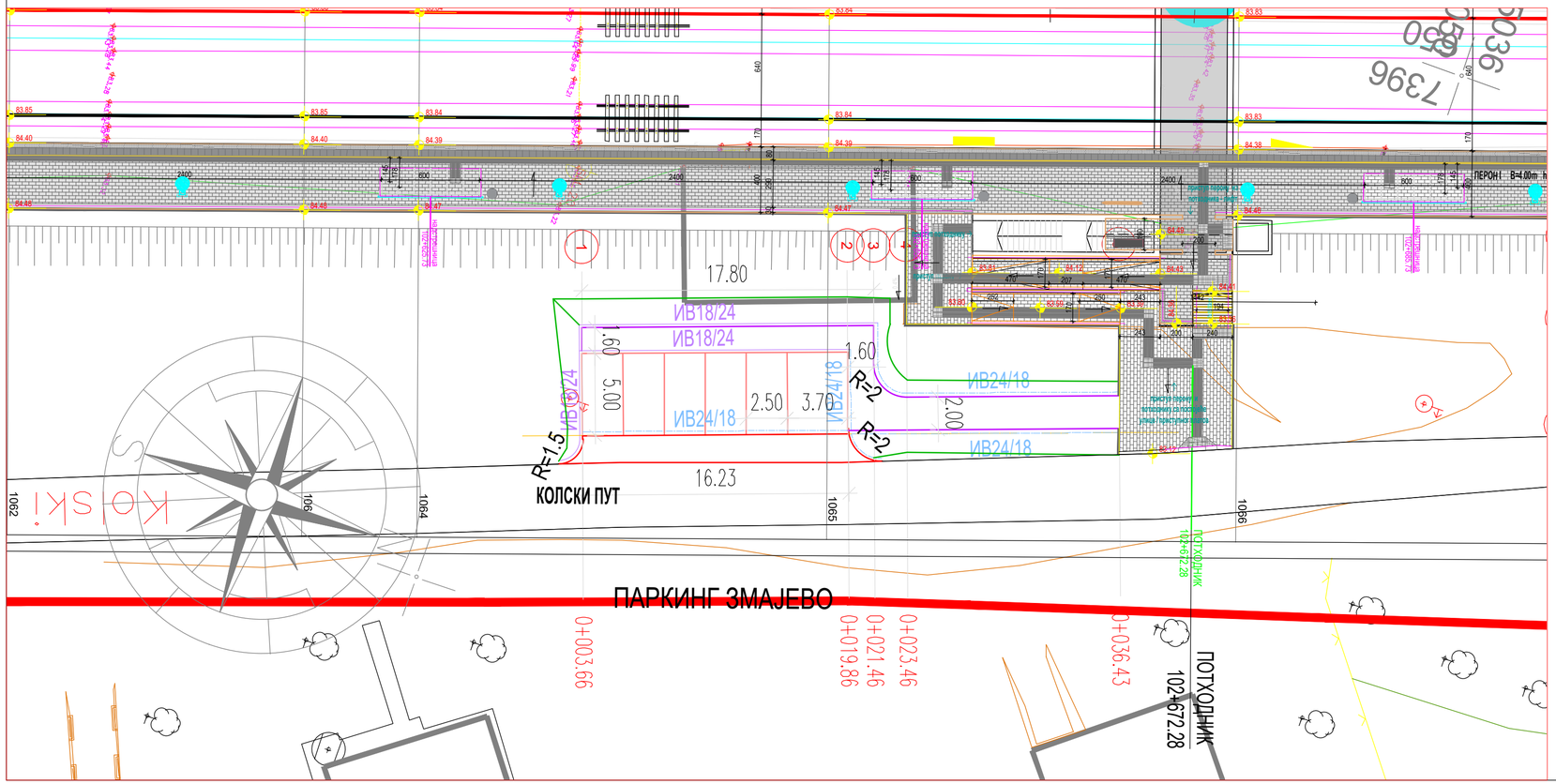

03		
02		
01		
Број/Number	Датум / Date	Опис / Description

Ревизиони блок: / Revision block:

САОБРАЋАЈНИ ИНСТИТУТ ЦИП, д.о.о.
INSTITUTE OF TRANSPORTATION CIP ltd
Немањина 6; 11000 Београд; Србија
Тел: 011/3618-134; Факс: 011/3618-324; web site: www.sicip.co.rs

Организациона јединица:САОБРАЋАЈНИЦЕ /Organization unit:DEPARTMENT OF ROADS AND RAILWAYS

Одговорни пројектант:
Responsible designer:
Лидија Христов, дипл.грађ.инж.
лиценца број:/ license No.: ИКС 315 J554 10

Сарадници: / Associates:
Светлана Обрадовић, дипл.грађ.инж.
Катарина Чедић, маст.инж.грађ.
Весна Циндрић, грађ.техн.

Инвеститор пројекта: / Investor:
" ИНФРАСТРУКТУРА ЖЕЛЕЗНИЦЕ СРБИЈЕ " А.Д.
/ " INFRASTRUCTURE RAILWAYS OF SERBIA " JSC
Немањина 6/IV, Београд / Nemanjina Street 6/IV, Belgrade

Наручилац пројекта: / Employer: Joint Venture of
China Railway International Corporation Ltd. (CRIC)
No.10 Fuxing Road,Haidian District,Beijing
P.R China, 100844
China Communication Construction Company Ltd. (CCCC)
No.85 Deshengmenwai Street,Xicheng District,Beijing
P.R China, 100088

Објекат: /Structure:
ПРУГА БЕОГРАД - СУБОТИЦА - ДРЖАВНА ГРАНИЦА (КЕЛЕБИЈА)
ДЕОНИЦА ПРУГЕ НОВИ САД - СУБОТИЦА - ДРЖАВНА ГРАНИЦА (КЕЛЕБИЈА)
BELGRADE - SUBOTICA - STATE BORDER (KELEBIA) RAILWAY LINE
SECTION : NOVI SAD - SUBOTICA - STATE BORDER (KELEBIA)

Део пројекта: / Part of Design:
ПРОЈЕКАТ ДРУМСКИХ САОБРАЋАЈНИЦА
/ ROAD DESIGN
2/3.1.8.2 САОБРАЋАЈНЕ ПОВРШИНЕ У ОКВИРУ ЖЕЛЕЗНИЧКЕ СТАНИЦЕ ЗАМАЈЕВО НА КМ 102+538,39
2/3.1.8.2 ROAD AREAS WITHIN THE RAILWAY STATION ZAMAJEVO ON KM 102+538.39

Унутрашња контрола: / Internal control:
Милан Јелкић, дипл. грађ. инж.

Главни пројектант: / Chief designer:
др Љиљана Милић Марковић, дипл. грађ. инж.

Руководилац организационе јединице:
Manager of organization unit:
мр Новица Стевановић, дипл. грађ. инж.

Цртеж: / Drawing:
СИТУАЦИОНИ ПЛАН,
НОРМАЛНИ ПОПРЕЧНИ ПРОФИЛ
LAYOUT,STANDARD CROSS SECTION,

Размера: Scale: 1:500

Врста тех. док.: Type of tech. docum.: ПГД / BPD

датум:/date: 04.2021.

Цртеж бр./Drawing No.: 2020-250-САО-2/3.1.8.2.8-Ц05

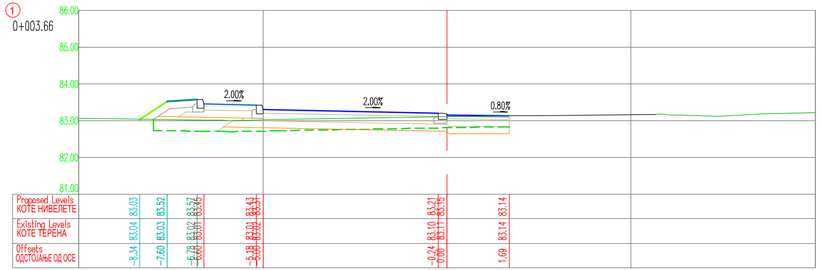

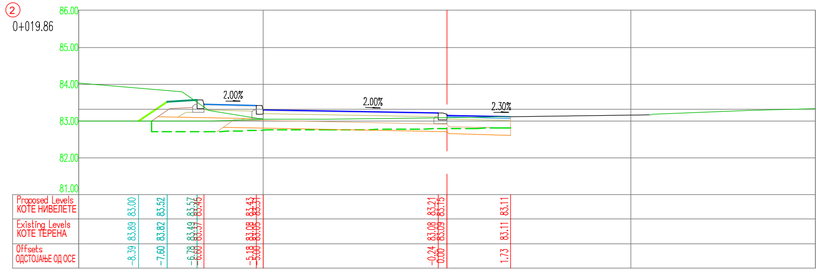

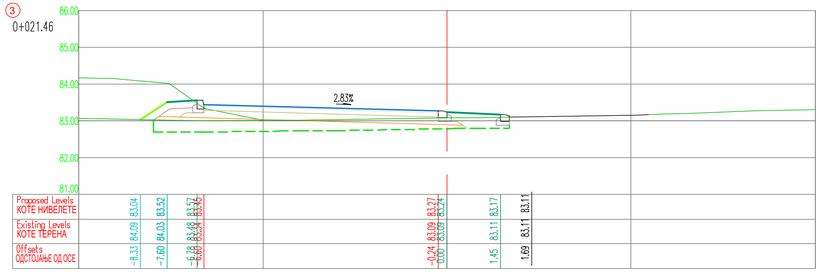

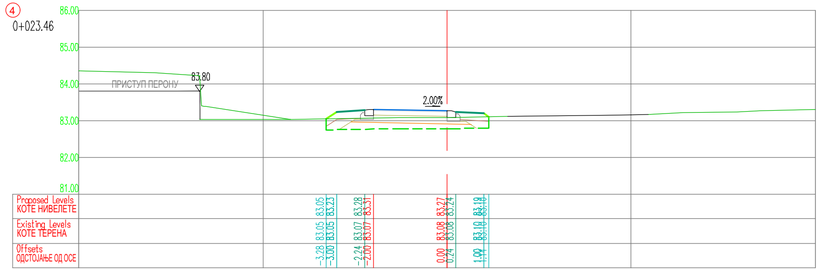

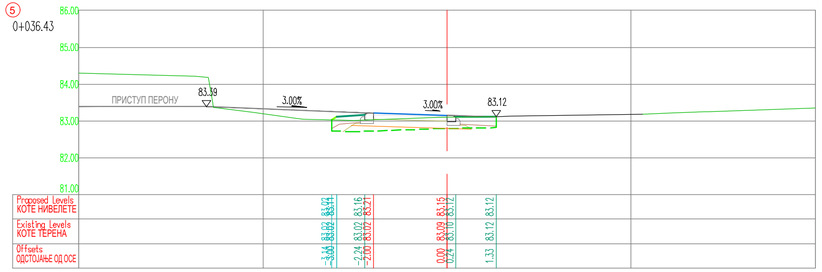

03		
02		
01		
Број/Number	Датум / Date	Опис / Description

Ревизиони блок: / Revision block:

САОБРАЋАЈНИ ИНСТИТУТ ЦИП, д.о.о.
INSTITUTE OF TRANSPORTATION CIP ltd
Немањина 6; 11000 Београд; Србија
Тел: 011/3618-134; Факс: 011/3618-324; web site: www.sicip.co.rs

Организациона јединица:САОБРАЋАЈНИЦЕ /Organization unit:DEPARTMENT OF ROADS AND RAILWAYS

Одговорни пројектант:
Responsible designer:
Лидија Христов, дипл.грађ.инж.
лиценца број:/ license No.: ИКС 315 J554 10

Сарадници: / Associates:
Светлана Обрадовић, дипл.грађ.инж.
Катарина Чедић, маст.инж.грађ.
Весна Циндрић, грађ.техн.

Унутрашња контрола: / Internal control:
Милан Јелкић, дипл. грађ. инж.

Главни пројектант: / Chief designer:
др Љиљана Милић Марковић, дипл. грађ. инж.

Руководилац организационе јединице:
Manager of organization unit:
мр Новица Стевановић, дипл. грађ. инж.

Инвеститор пројекта: / Investor:
" ИНФРАСТРУКТУРА ЖЕЛЕЗНИЦЕ СРБИЈЕ " А.Д.
/ " INFRASTRUCTURE RAILWAYS OF SERBIA " JSC
Немањина 6/IV, Београд, / Nemanjina Street 6/IV, Belgrade

Наручилац пројекта: / Employer: Joint Venture of
China Railway International Corporation Ltd. (CRIC)
No.10 Fuxing Road Haidian District,Beijing
P.R China, 100844
China Communication Construction Company Ltd. (CCCC)
No.85 Deshengmenwai Street,Xicheng District,Beijing
P.R China, 100088

Објекат: /Structure:
ПРУГА БЕОГРАД - СУБОТИЦА - ДРЖАВНА ГРАНИЦА (КЕЛЕБИЈА)
ДЕОНИЦА ПРУГЕ НОВИ САД - СУБОТИЦА - ДРЖАВНА ГРАНИЦА (КЕЛЕБИЈА)
BELGRADE - SUBOTICA - STATE BORDER (KELEBIA) RAILWAY LINE
SECTION : NOVI SAD - SUBOTICA - STATE BORDER (KELEBIA)

Део пројекта: / Part of Design:
ПРОЈЕКАТ ДРУМСКИХ САОБРАЋАЈНИЦА
/ ROAD DESIGN
2/3.1.8.2 САОБРАЋАЈНЕ ПОВРШИНЕ У ОКВИРУ ЖЕЛЕЗНИЧКЕ СТАНИЦЕ ЗАМАЈЕВО НА КМ 102+538,39
2/3.1.8.2 ROAD AREAS WITHIN THE RAILWAY STATION ZAMAJEVO ON KM 102+538.39

Цртеж: / Drawing:
ПОПРЕЧНИ ПРОФИЛИ
CROSS SECTION

Размера: Scale: 1:100

Врста тех. док.: Type of tech. docum.: ПГД / BPD
датум:/date: 04.2021.
Цртеж бр./Drawing No.: 2020-250-CAO-2/3.1.8.2.8-Ц06

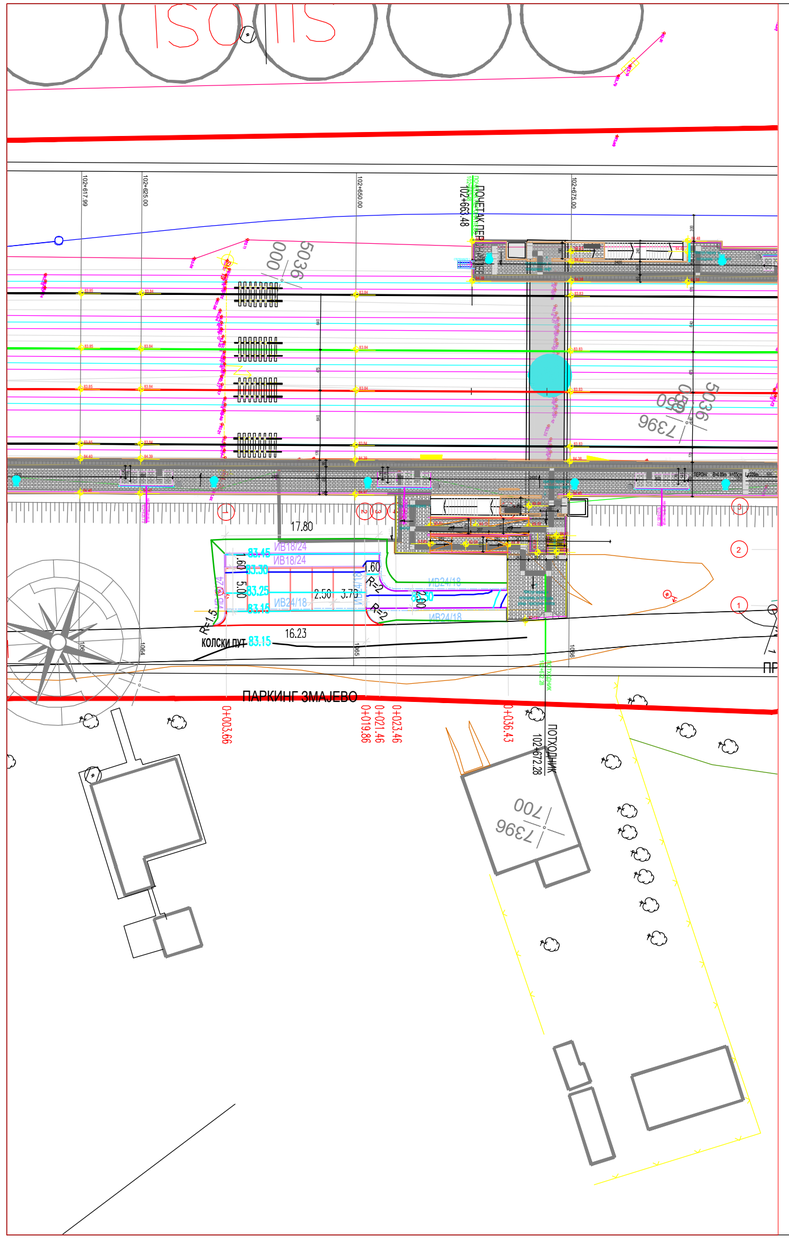

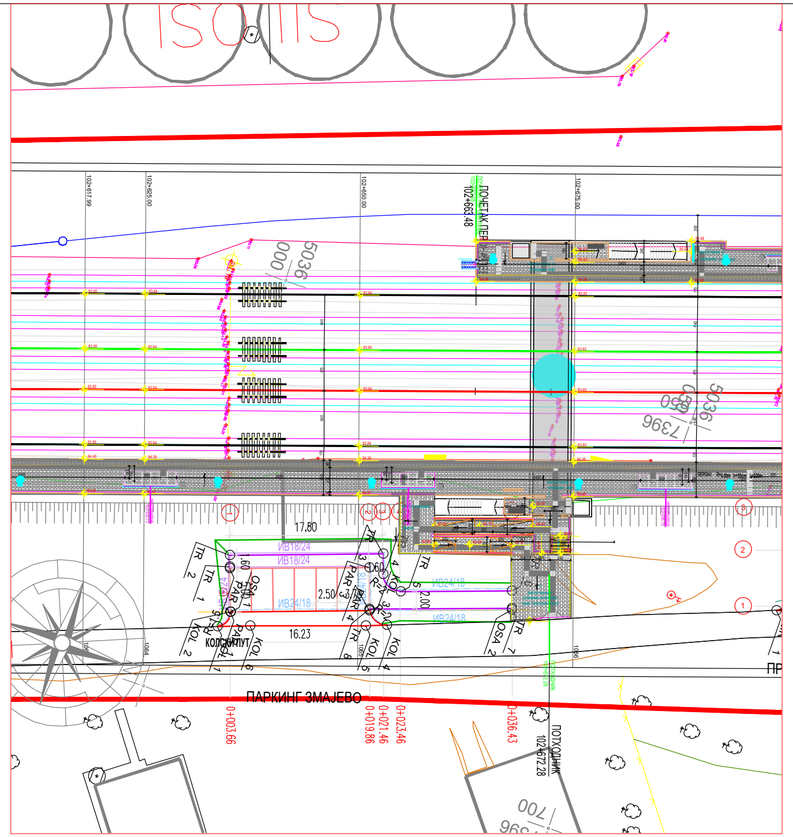

ОСОВИНА - OSA		
Point No.	Easting	Northing
1	7396688.478	5036006.711
2	7396677.435	5036037.551

ПАРКИНГ - PAR		
Point No.	Easting	Northing
1	7396688.478	5036006.711
2	7396683.771	5036005.026
3	7396678.309	5036020.277
4	7396683.008	5036021.987

КОЛОВОЗ - KOL		
Point No.	Easting	Northing
1	7396690.592	5036005.913
2	7396688.478	5036006.711
3	7396683.008	5036021.987
4	7396683.908	5036024.458
5	7396684.790	5036022.170
6	7396689.250	5036009.400

ТРОТОАР - TR		
Point No.	Easting	Northing
1	7396683.601	5036004.965
2	7396682.264	5036004.486
3	7396676.264	5036021.244
4	7396678.485	5036022.040
5	7396679.694	5036024.597
6	7396675.326	5036036.796
7	7396677.209	5036037.471
8	7396682.790	5036021.884

Број/Number	Датум / Date	Опис / Description
03		
02		
01		

Ревизиони блок: / Revision block:

САОБРАЋАЈНИ ИНСТИТУТ ЦИП, д.о.о.
INSTITUTE OF TRANSPORTATION CIP ltd
Немањина 6; 11000 Београд; Србија
Тел: 011/3618-134; Факс: 011/3618-324; web site: www.sicip.co.rs

Организациона јединица:САОБРАЋАЈНИЦЕ /Organization unit:DEPARTMENT OF ROADS AND RAILWAYS

Одговорни пројектант:
Responsible designer:
Лидија Христов, дипл.грађ.инж.
лиценца број:/ license No.: ИКС 315 J554 10

Сарадници: / Associates:
Светлана Обрадовић, дипл.грађ.инж.
Катарина Чедић, маст.инж.грађ.
Весна Циндрић, грађ.техн.

Инвеститор пројекта: / Investor:
" ИНФРАСТРУКТУРА ЖЕЛЕЗНИЦЕ СРБИЈЕ " А.Д.
/ " INFRASTRUCTURE RAILWAYS OF SERBIA " JSC
Немањина 6/IV, Београд, / Nemanjina Street 6/IV, Belgrade

Наручилац пројекта: / Employer: Joint Venture of
China Railway International Corporation Ltd. (CRIC)
No.10 Fuxing Road,Haidian District,Beijing
P.R China, 100844
China Communication Construction Company Ltd. (CCCC)
No.85 Deshengmenwai Street,Xicheng District,Beijing
P.R China, 100088

Објекат: /Structure:
ПРУГА БЕОГРАД - СУБОТИЦА - ДРЖАВНА ГРАНИЦА (КЕЛЕБИЈА)
ДЕОНИЦА ПРУГЕ НОВИ САД - СУБОТИЦА - ДРЖАВНА ГРАНИЦА (КЕЛЕБИЈА)
BELGRADE - SUBOTICA - STATE BORDER (KELEBIA) RAILWAY LINE
SECTION : NOVI SAD - SUBOTICA - STATE BORDER (KELEBIA)

Део пројекта: / Part of Design:
ПРОЈЕКАТ ДРУМСКИХ САОБРАЋАЈНИЦА
/ ROAD DESIGN
2/3.1.8.2 САОБРАЋАЈНЕ ПОВРШИНЕ У ОКВИРУ ЖЕЛЕЗНИЧКЕ СТАНИЦЕ ЗАМАЈЕВО НА КМ 102+538,39
2/3.1.8.2 ROAD AREAS WITHIN THE RAILWAY STATION ZAMAJEVO ON KM 102+538.39

Унутрашња контрола: / Internal control:
Милан Јелкић, дипл. грађ. инж.

Главни пројектант: / Chief designer:
др Љиљана Милић Марковић, дипл. грађ. инж.

Руководилац организационе јединице:
Manager of organization unit:
мр Новица Стевановић, дипл. грађ. инж.

Цртеж: / Drawing:
НИВЕЛАЦИОНИ ПЛАН, ПЛАН ОБЕЛЕЖАВАЊА
LEVELLING PLAN, MARKING PLAN

Размера: Scale: 1:500

Врста тех. док.: Type of tech. docum.: ПГД / BPD
датум:/date: 04.2021.
Цртеж бр./Drawing No.: 2020-250-САО-2/3.1.8.2.8-Ц07

ПРИСТУПНИ ПУТ ОБЈЕКТУ ПСН ЗМАЈЕВО

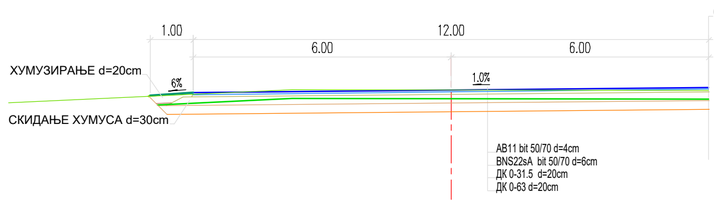

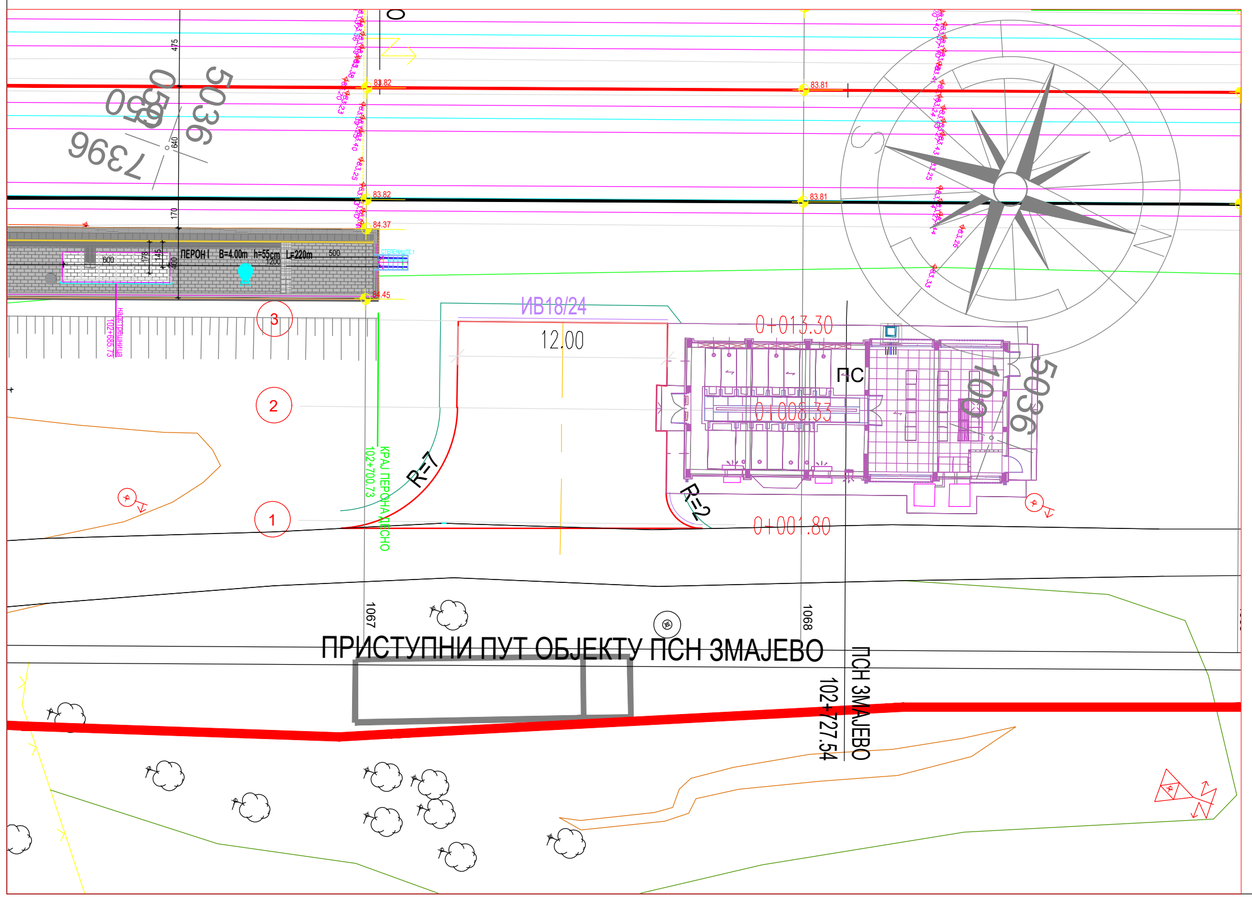

ПРИСТУПНИ ПУТ ОБЈЕКТУ ПСН ЗМАЈЕВО

Број/Number	Датум / Date	Опис / Description
03		
02		
01		

Ревизиони блок: / Revision block:

САОБРАЋАЈНИ ИНСТИТУТ ЦИП, д.о.о.
INSTITUTE OF TRANSPORTATION CIP ltd
Немањина 6; 11000 Београд; Србија
Тел: 011/3618-134; Факс: 011/3618-324; web site: www.sicip.co.rs

Организациона јединица:САОБРАЋАЈНИЦЕ /Organization unit:DEPARTMENT OF ROADS AND RAILWAYS

Одговорни пројектант:
Responsible designer:
Лидија Христов, дипл.грађ.инж.
лиценца број:/ license No.: ИКС 315 J554 10

Сарадници: / Associates:
Светлана Обрадовић, дипл.грађ.инж.
Катарина Чедић, маст.инж.грађ.
Весна Циндрић, грађ.техн.

Инвеститор пројекта: / Investor:
" ИНФРАСТРУКТУРА ЖЕЛЕЗНИЦЕ СРБИЈЕ " А.Д.
/ " INFRASTRUCTURE RAILWAYS OF SERBIA " JSC
Немањина 6/IV, Београд / Nemanjina Street 6/IV, Belgrade

Наручилац пројекта: / Employer: Joint Venture of
China Railway International Corporation Ltd. (CRIC)
No.10 Fuxing Road,Haidian District,Beijing
P.R China, 100844
China Communication Construction Company Ltd. (CCCC)
No.85 Deshengmenwai Street,Xicheng District,Beijing
P.R China, 100088

Објекат: /Structure:
ПРУГА БЕОГРАД - СУБОТИЦА - ДРЖАВНА ГРАНИЦА (КЕЛЕБИЈА)
ДЕОНИЦА ПРУГЕ НОВИ САД - СУБОТИЦА - ДРЖАВНА ГРАНИЦА (КЕЛЕБИЈА)
BELGRADE - SUBOTICA - STATE BORDER (KELEBIA) RAILWAY LINE
SECTION : NOVI SAD - SUBOTICA - STATE BORDER (KELEBIA)

Део пројекта: / Part of Design:
ПРОЈЕКАТ ДРУМСКИХ САОБРАЋАЈНИЦА
/ ROAD DESIGN
2/3.1.8.2 САОБРАЋАЈНЕ ПОВРШИНЕ У ОКВИРУ ЖЕЛЕЗНИЧКЕ СТАНИЦЕ ЗАМАЈЕВО НА КМ 102+538,39
2/3.1.8.2 ROAD AREAS WITHIN THE RAILWAY STATION ZAMAJEVO ON KM 102+538.39

Унутрашња контрола: / Internal control:
Милан Јелкић, дипл. грађ. инж.

Главни пројектант: / Chief designer:
др Љиљана Милић Марковић, дипл. грађ. инж.

Руководилац организационе јединице:
Manager of organization unit:
мр Новица Стевановић, дипл. грађ. инж.

Цртеж: / Drawing:
СИТУАЦИОНИ ПЛАН, НОРМАЛНИ ПОПРЕЧНИ ПРОФИЛ И УЗДУЖНИ ПРОФИЛ
LAYOUT,STANDARD CROSS SECTION, LONGITUDINAL SECTION

Размера: Scale: 1:500

Врста тех. док.: Type of tech. docum.:	датум:/date:	Цртеж бр./Drawing No.:
ПГД / BPD	04.2021.	2020-250-CAO-2/3.1.8.2.8-Ц08

Број/Number	Датум / Date	Опис / Description
03		
02		
01		

Ревизиони блок: / Revision block:

САОБРАЋАЈНИ ИНСТИТУТ ЦИП, д.о.о.
INSTITUTE OF TRANSPORTATION CIP ltd
Немањина 6; 11000 Београд; Србија
Тел: 011/3618-134; Факс: 011/3618-324; web site: www.sicip.co.rs

Организациона јединица:САОБРАЋАЈНИЦЕ /Organization unit:DEPARTMENT OF ROADS AND RAILWAYS

Одговорни пројектант:
Responsible designer:
Лидија Христов, дипл.грађ.инж.
лиценца број:/ license No.: ИКС 315 J554 10

Сарадници: / Associates:
Светлана Обрадовић, дипл.грађ.инж.
Катарина Чедић, маст.инж.грађ.
Весна Циндрић, грађ.техн.

Инвеститор пројекта: / Investor:
" ИНФРАСТРУКТУРА ЖЕЛЕЗНИЦЕ СРБИЈЕ " А.Д.
/ " INFRASTRUCTURE RAILWAYS OF SERBIA " JSC
Немањина 6/IV, Београд / Nemanjina Street 6/IV, Belgrade

Наручилац пројекта: / Employer: Joint Venture of
China Railway International Corporation Ltd. (CRIC)
No.10 Fuxing Road,Haidian District,Beijing
P.R China, 100844
China Communication Construction Company Ltd. (CCCC)
No.85 Deshengmenwai Street,Xicheng District,Beijing
P.R China, 100088

Објекат: /Structure:
ПРУГА БЕОГРАД - СУБОТИЦА - ДРЖАВНА ГРАНИЦА (КЕЛЕБИЈА)
ДЕОНИЦА ПРУГЕ НОВИ САД - СУБОТИЦА - ДРЖАВНА ГРАНИЦА (КЕЛЕБИЈА)

BELGRADE - SUBOTICA - STATE BORDER (KELEBIA) RAILWAY LINE
SECTION : NOVI SAD - SUBOTICA - STATE BORDER (KELEBIA)

Део пројекта: / Part of Design:
ПРОЈЕКАТ ДРУМСКИХ САОБРАЋАЈНИЦА
/ ROAD DESIGN

2/3.1.8.2 САОБРАЋАЈНЕ ПОВРШИНЕ У ОКВИРУ ЖЕЛЕЗНИЧКЕ СТАНИЦЕ ЗАМАЈЕВО НА КМ 102+538,39
2/3.1.8.2 ROAD AREAS WITHIN THE RAILWAY STATION ZAMAJEVO ON KM 102+538.39

Унутрашња контрола: / Internal control:
Милан Јелкић, дипл. грађ. инж.

Главни пројектант: / Chief designer:
др Љиљана Милић Марковић, дипл. грађ. инж.

Руководилац организационе јединице:
Manager of organization unit:
мр Новица Стевановић, дипл. грађ. инж.

Цртеж: / Drawing:
ПОПРЕЧНИ ПРОФИЛИ
CROSS SECTION

Размера: Scale: 1:100

Врста тех. док.: Type of tech. docum.: ПГД / BPD

датум:/date: 04.2021.

Цртеж бр./Drawing No.: 2020-250-САО-2/3.1.8.2-Ц09

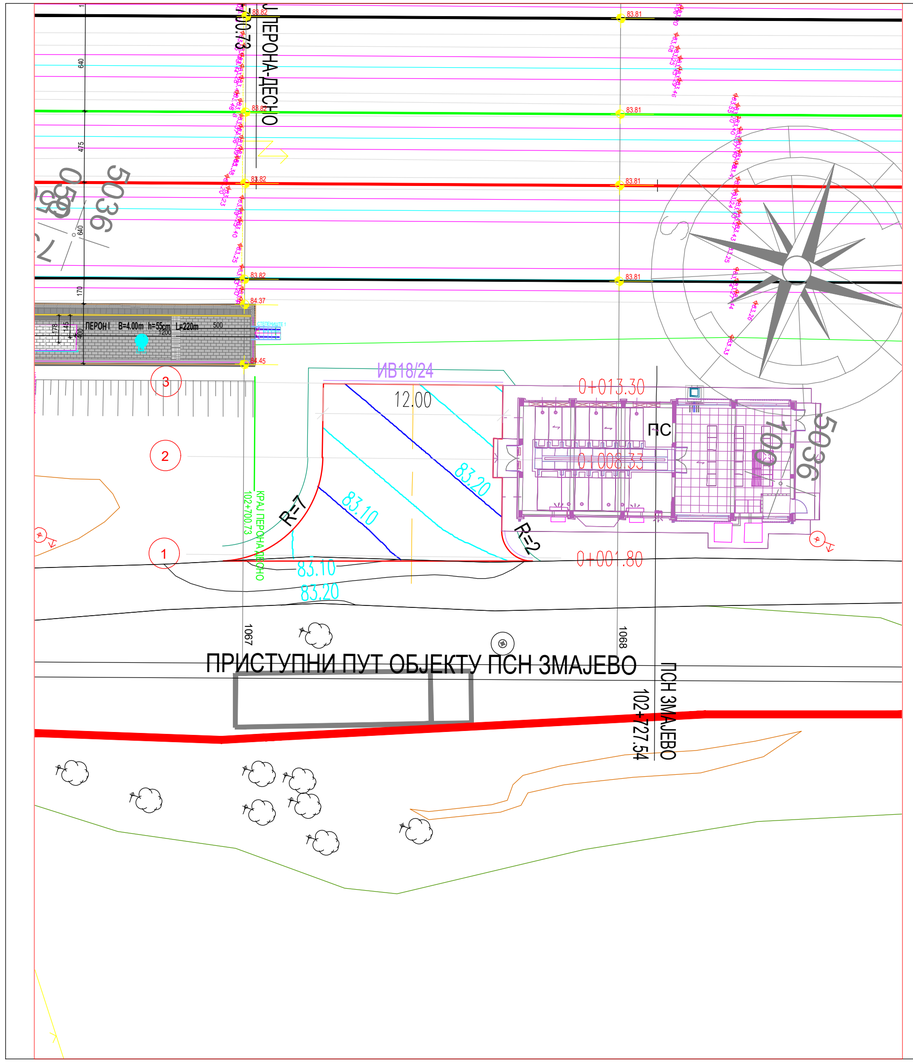

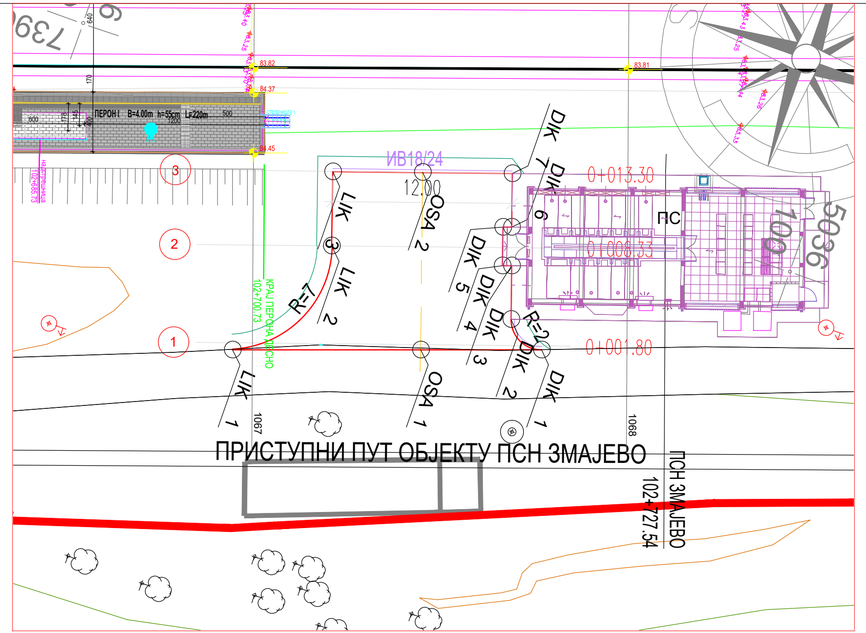

ОСОВИНА - OSA		
Point No.	Easting	Northing
1	7396683.057	5036078.488
2	7396651.859	5036074.687

ЛЕВА ИВИЦА КОЛОВОЗА - LIK		
Point No.	Easting	Northing
1	7396687.222	5036066.836
2	7396658.497	5036070.604
3	7396653.788	5036069.005

ДЕСНА ИВИЦА КОЛОВОЗА - DIK		
Point No.	Easting	Northing
1	7396680.364	5036086.092
2	7396640.308	5036090.952
3	7396659.153	5036083.489
4	7396655.773	5036082.352
5	7396655.969	5036081.784
6	7396653.504	5036080.948
7	7396653.317	5036081.516
8	7396649.931	5036080.369

Број/Number	Датум / Date	Опис / Description
03		
02		
01		

Ревизиони блок: / Revision block:

САОБРАЋАЈНИ ИНСТИТУТ ЦИП, д.о.о.
INSTITUTE OF TRANSPORTATION CIP ltd
Немањина 6; 11000 Београд; Србија
Тел: 011/3618-134; Факс: 011/3618-324; web site: www.sicip.co.rs

Организациона јединица:САОБРАЋАЈНИЦЕ /Organization unit:DEPARTMENT OF ROADS AND RAILWAYS

Одговорни пројектант: / Responsible designer:
Лидија Христов, дипл.грађ.инж.
лиценца број: / license No.: ИКС 315 Ј554 10

Сарадници: / Associates:
Светлана Обрадовић, дипл.грађ.инж.
Катарина Чедић, маст.инж.грађ.
Весна Циндрић, грађ.техн.

Инвеститор пројекта: / Investor:
" ИНФРАСТРУКТУРА ЖЕЛЕЗНИЦЕ СРБИЈЕ " А.Д.
/ " INFRASTRUCTURE RAILWAYS OF SERBIA " JSC
Немањина 6/IV, Београд / Nemanjina Street 6/IV, Belgrade

Наручилац пројекта: / Employer: Joint Venture of
China Railway International Corporation Ltd. (CRIC)
No.10 Fuxing Road Haidian District,Beijing
P.R China, 100844
China Communication Construction Company Ltd. (CCCC)
No.85 Deshengmenwai Street,Xicheng District,Beijing
P.R China, 100088

Објекат: /Structure:
ПРУГА БЕОГРАД - СУБОТИЦА - ДРЖАВНА ГРАНИЦА (КЕЛЕБИЈА)
ДЕОНИЦА ПРУГЕ НОВИ САД - СУБОТИЦА - ДРЖАВНА ГРАНИЦА (КЕЛЕБИЈА)
BELGRADE - SUBOTICA - STATE BORDER (KELEBIA) RAILWAY LINE
SECTION : NOVI SAD - SUBOTICA - STATE BORDER (KELEBIA)

Део пројекта: / Part of Design:
ПРОЈЕКАТ ДРУМСКИХ САОБРАЋАЈНИЦА
/ ROAD DESIGN
2/3.1.8.2 САОБРАЋАЈНЕ ПОВРШИНЕ У ОКВИРУ ЖЕЛЕЗНИЧКЕ СТАНИЦЕ ЗАМАЈЕВО НА КМ 102+538,39
2/3.1.8.2 ROAD AREAS WITHIN THE RAILWAY STATION ZAMAJEVO ON KM 102+538.39

Унутрашња контрола: / Internal control:
Милан Јелкић, дипл. грађ. инж.

Главни пројектант: / Chief designer:
др Љиљана Милић Марковић, дипл. грађ. инж.

Руководилац организационе јединице:
Manager of organization unit:
мр Новица Стевановић, дипл. грађ. инж.

Цртеж: / Drawing: НИВЕЛАЦИОНИ ПЛАН, ПЛАН ОБЕЛЕЖАВАЊА
LEVELLING PLAN, MARKING PLAN

Размера: Scale: 1:500

Врста тех. док.: Type of tech. docum.:	датум:/date:	Цртеж бр./Drawing No.:
ПГД / BPD	04.2021.	2020-250-САО-2/3.1.8.2.8-Ц10